



Comune di
Bagnoli Irpino



lascia la TUA scia

percorso di partecipazione iniziale propedeutico alla formazione del

Piano Urbanistico Comunale

Venerdì 18 Agosto 2017 ore 11:00 | Località Laceno | Museo del Territorio

Conferenza territoriale

Programma di formazione del nuovo Piano Urbanistico Comunale



Gruppo di lavoro

Sindaco

dott. Filippo Nigro

Coordinatore della progettazione

arch. Ciriaco Lanzillo

Supporto tecnico-scientifico

Dipartimento di Ingegneria Civile - Università degli Studi di Salerno

Gruppo di Tecnica e Pianificazione Urbanistica

prof. ing. Roberto Gerundo *responsabile scientifico*

prof. ing. Michele Grimaldi *coordinatore tecnico*

dott. ing. Alessandra Marra *responsabile operativo*



lascia la TUA scia

percorso di partecipazione iniziale propedeutico alla formazione del PUC





Tassonomia del Governo del Territorio



lascia la TUA scia

percorso di partecipazione iniziale propedeutico alla formazione del PUC





Articolazione del processo di formazione del piano

Fasi e tempi

- Acquisizione documentazione e partecipazione iniziale
- Redazione del **Preliminare di Piano (PdP)**
- Partecipazione intermedia
- Redazione del **Piano (PUC)** e delle elaborazioni integrative
- Partecipazione finale e approvazione





Articolazione del processo di formazione del piano



lascia la TUA scia

percorso di partecipazione iniziale propedeutico alla formazione del PUC





Articolazione del processo di formazione del piano



Partecipazione iniziale



Creativa

- Concorsi di idee

Ricognitiva



- Conferenza territoriale
- Incontri tematici

PRIMA

Preliminare di Piano

DOPO

Partecipazione intermedia



Negoziata

- Tavoli negoziali per categorie di interessi
- Protocolli di intesa



lascia la TUA scia

percorso di partecipazione iniziale propedeutico alla formazione del PUC





Articolazione del processo di formazione del piano



Partecipazione iniziale

Ricognitiva



Venerdì 18 Agosto 2017 ore 11:00 | Località Laceno | Museo del Territorio

Conferenza territoriale

Programma di formazione del nuovo Piano Urbanistico Comunale

È INVITATA la Cittadinanza tutta

Martedì 3 Ottobre 2017 ore 16:00 | Sala consiliare del Comune di Bagnoli Irpino

Conferenza tematica

È INVITATO il Mondo delle professioni (ingegneri, architetti, geometri, avvocati, commercialisti...)

È INVITATO il Mondo dell'associazionismo e dell'impegno civile e religioso

È INVITATO il Mondo economico e imprenditoriale (commercianti, industriali, artigiani, ristoratori, operatori turistici,...)

Ottobre 2017

Conferenza interistituzionale di Pianificazione Urbanistica – CIPU

SONO INVITATI gli Enti sovraordinati ed equiordinati (Provincia di Avellino, Comuni confinanti, Soprintendenze, Autorità di Bacino, Asl, Comunità Montana, Regione Campania, Genio Civile,...)



lascia la TUA scia

percorso di partecipazione iniziale propedeutico alla formazione del PUC





Articolazione del processo di formazione del piano










Partecipazione iniziale



Creativa

Concorso di idee per il logo del PUC

 1° classificato	 2° classificato
 3° classificato	 4° classificato

 Piano Urbanistico Comunale 1° classificato	 PUC Piano Urbanistico Comunale 2° classificato
 Ponte Cagnano Faiano il comune ha piani per noi 3° classificato	



lascia la TUA scia

percorso di partecipazione iniziale propedeutico alla formazione del PUC





Articolazione del processo di formazione del piano



Partecipazione iniziale



Creativa

Concorso di idee per
«la città dei bambini»



lascia la TUA scia

percorso di partecipazione iniziale propedeutico alla formazione del PUC





Comunicazione del processo di pianificazione



www.pucbagnoliirpino.it
info@pucbagnoliirpino.it



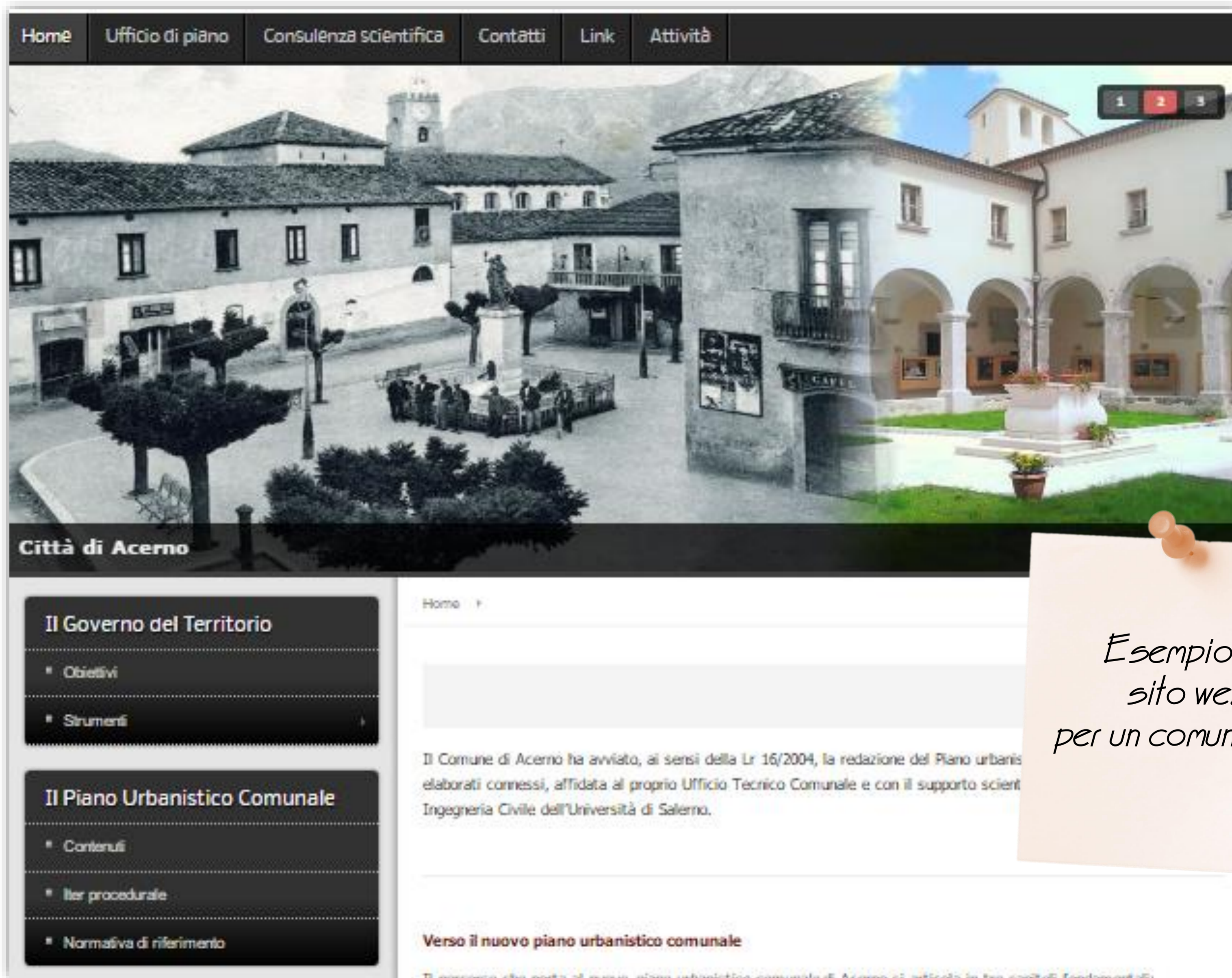
lascia la TUA scia

percorso di partecipazione iniziale propedeutico alla formazione del PUC





Comunicazione del processo di pianificazione



lascia la TUA scia

percorso di partecipazione iniziale propedeutico alla formazione del PUC





Comunicazione del processo di pianificazione



Banner tematico



Esempio di sito web per un comune tipo



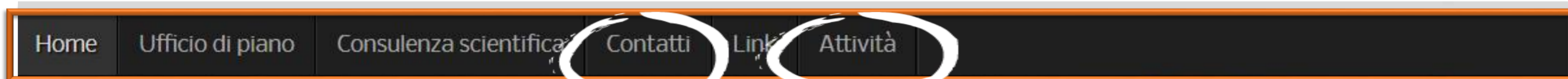
lascia la TUA scia

percorso di partecipazione iniziale propedeutico alla formazione del PUC





Comunicazione del processo di pianificazione



info@pucbagnolirpino.it

Banner informativo

Calendario di tutta l'attività di pianificazione



Città di Acerno

Esempio di sito web per un comune tipo

Il Governo del Territorio

- Obiettivi
- Strumenti

Home ▶



lascia la TUA scia

percorso di partecipazione iniziale propedeutico alla formazione del PUC





Comunicazione del processo di pianificazione

Banner tematico

Il Governo del Territorio

- Obiettivi
- Strumenti

Box 1

Il Governo del Territorio
(obiettivi, strumenti)

Il Piano Urbanistico Comunale

- Contenuti
- Iter procedurale
- Normativa di riferimento

Box 2

Il Piano Urbanistico Comunale
(iter procedurale, quadro normativo,...)

Lascia la TUA scia

- Ciclo incontri partecipati
- Concorsi di idee
- Questionario on line
- Tesi di laurea

Box 3

Lascia la TUA scia! Partecipa al PUC
(report delle attività di partecipazione,...)

Scie dalla città

- Contributi

Box 4

Scie dalla città
(idee, contributi, studi volontari di interesse collettivo)

Focus territorio

- Elaborati
- Sintesi non tecnica

Box 5

Focus Territorio
(documentazione elaborati via via prodotti)



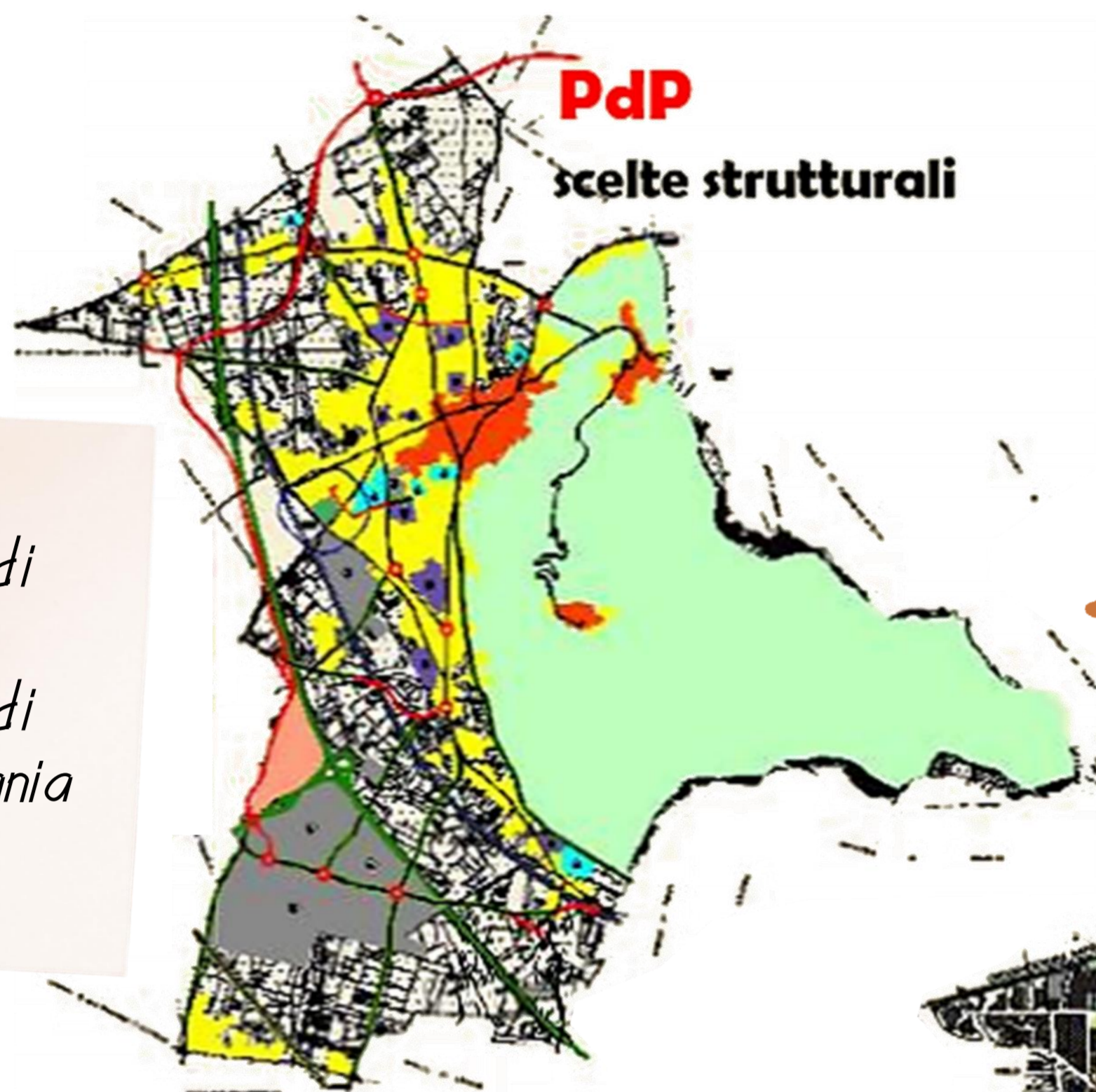
lascia la TUA scia

percorso di partecipazione iniziale propedeutico alla formazione del PUC



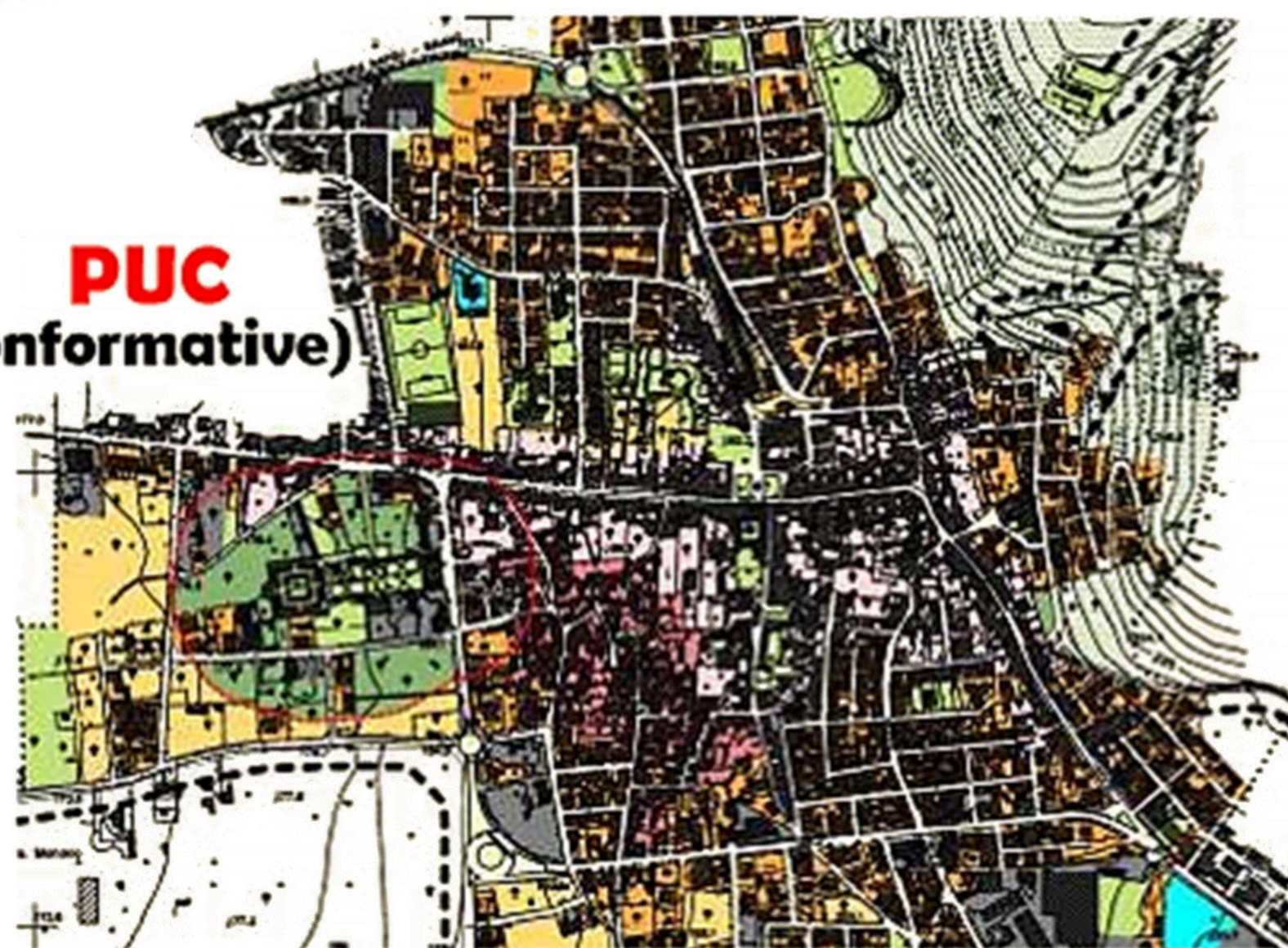


Declinazioni del processo di pianificazione



PdP
scelte strutturali

Preliminare di piano del comune di Palma Campania (NA)



PUC
scelte operative (conformative)

Piano urbanistico comunale del comune di Baiano (AV)



lascia la TUA scia

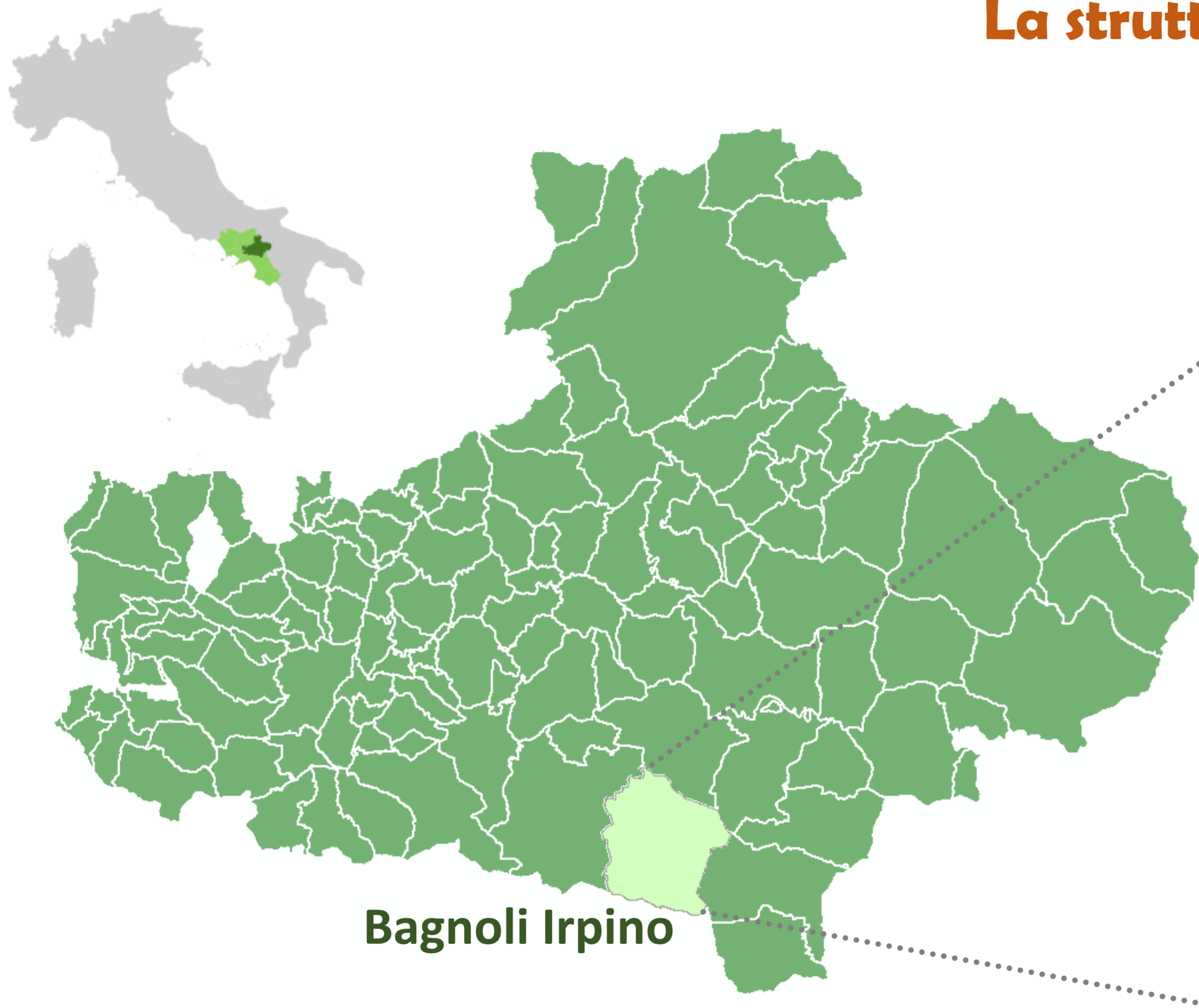
percorso di partecipazione iniziale propedeutico alla formazione del PUC





Inquadramento urbanistico e territoriale

La struttura insediativa



Bagnoli Irpino

Localizzazione	
Stato	 Italia
Regione	 Campania
Provincia	 Avellino

Territorio	
Coordinate	 40°50'03"N 15°04'24"E
Altitudine	654 m s.l.m.
Superficie	68,81 km ²
Abitanti	3160 ab (1/01/2017 - Istat)
Densità	45,93 ab/km ²

Fonte: www.tuttitalia.it



lascia la TUA scia

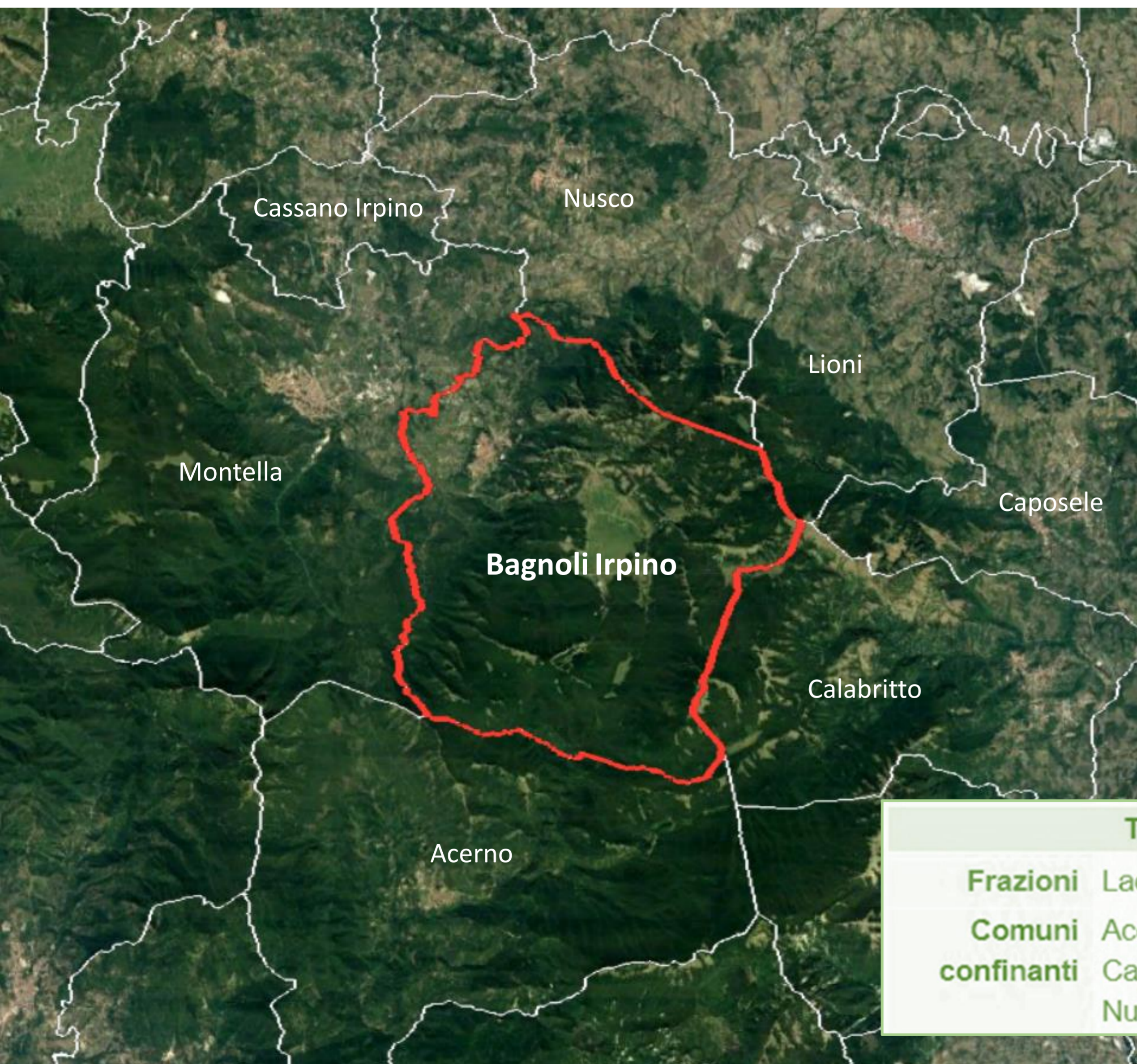
percorso di partecipazione iniziale propedeutico alla formazione del PUC







Inquadramento urbanistico e territoriale

La struttura insediativa



Territorio	
Frazioni	Laceno
Comuni confinanti	Acerno (SA), Calabritto, Caposele, Lioni, Montella, Nusco

-  Confine comunale Bagnoli Irpino
-  Confini comunali



lascia la TUA scia

percorso di partecipazione iniziale propedeutico alla formazione del PUC





Inquadramento urbanistico e territoriale

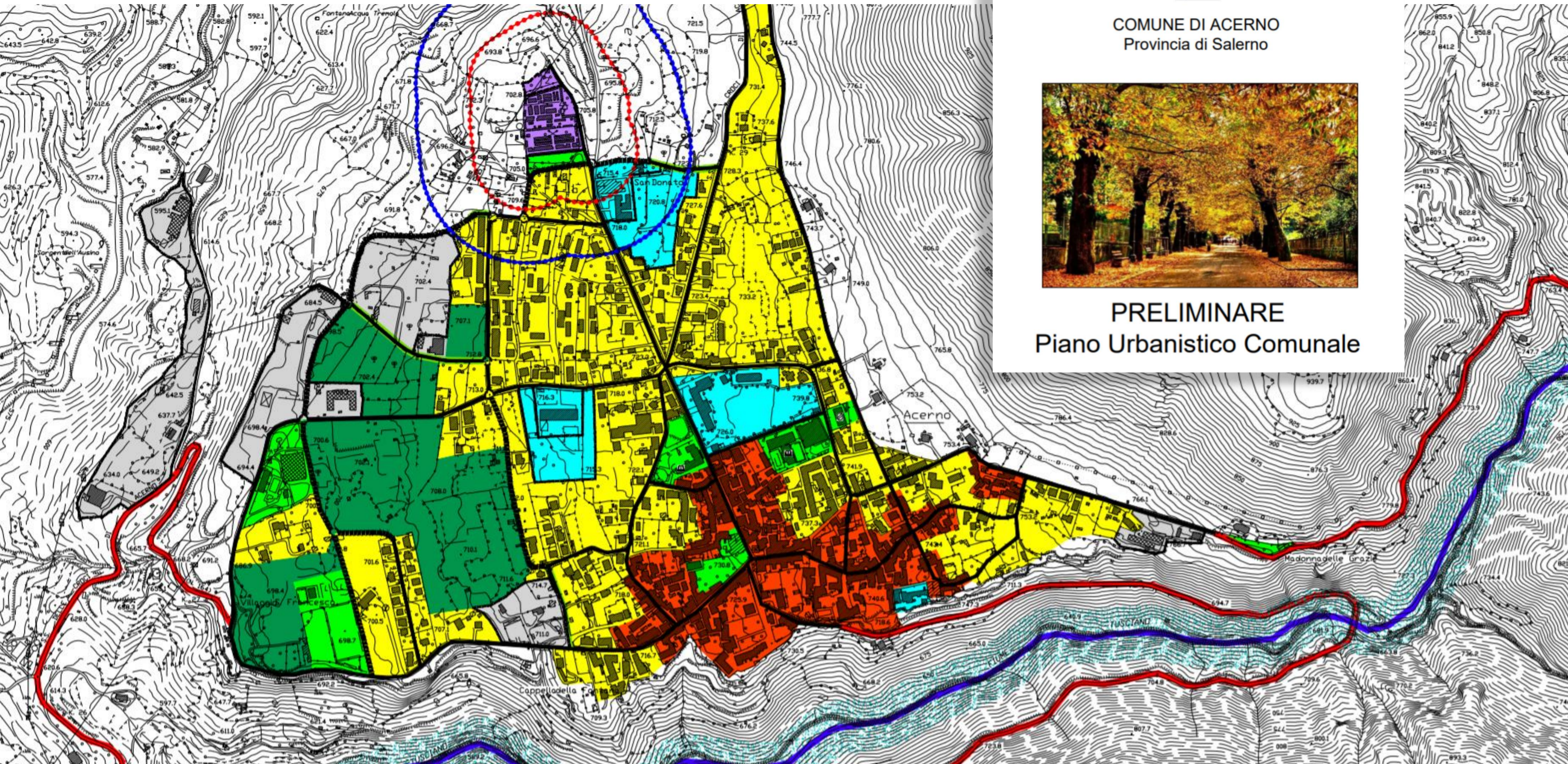
Pdp Acerno



COMUNE DI ACERNO
Provincia di Salerno



PRELIMINARE
Piano Urbanistico Comunale



lascia la TUA scia

percorso di partecipazione iniziale propedeutico alla formazione del PUC







Inquadramento urbanistico e territoriale

La struttura insediativa



-  Confine comunale Bagnoli Irpino
-  Confini comunali



lascia la TUA scia

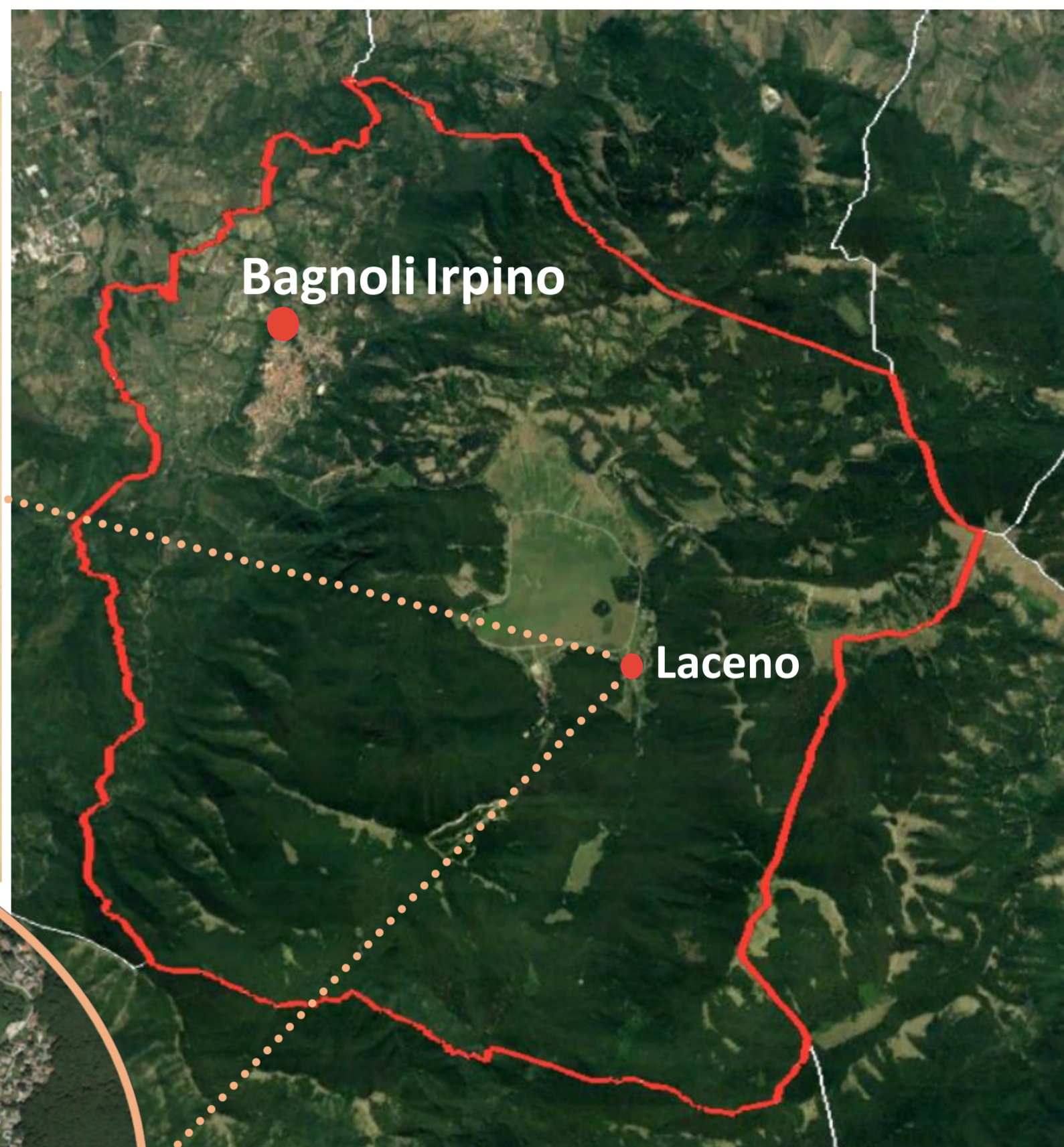
percorso di partecipazione iniziale propedeutico alla formazione del PUC







Inquadramento urbanistico e territoriale

La struttura insediativa



Bagnoli Irpino

Laceno

-  Confine comunale Bagnoli Irpino
-  Confini comunali



CRONACA DI AVELLINO

UFFICIO DI CORRISPONDENZA: AVV. ANGELO SCALPATI - CORSO VITTORIO EMANUELE - TELEFONO 1784

Il piano regolatore di Bagnoli Irpino

Saranno costruiti alberghi e chalets sull'altipiano del Laceno

L'Amministrazione comunale di Bagnoli Irpino ha approvato il piano regolatore di Bagnoli Irpino. Il piano prevede la costruzione di alberghi e chalets sull'altipiano del Laceno. La Giunta comunale ha approvato il piano regolatore di Bagnoli Irpino. Il piano prevede la costruzione di alberghi e chalets sull'altipiano del Laceno.

COMUNICATO

Ritorna la Giunta della Democrazia Cristiana

AVELLINO 17. - Si è riunita la Giunta Provinciale della Democrazia Cristiana nella presidenza del segretario provinciale Dr. De Luca.

RISO d'oro

IL MATTINO - 28 Dicembre 1953



IL MATTINO

ALBUM

Il piano regolatore di Bagnoli Irpino

Saranno costruiti alberghi e chalets sull'altipiano del Laceno

L'Amministrazione comunale di Bagnoli Irpino ha approvato il piano regolatore di Bagnoli Irpino. Il piano prevede la costruzione di alberghi e chalets sull'altipiano del Laceno. La Giunta comunale ha approvato il piano regolatore di Bagnoli Irpino. Il piano prevede la costruzione di alberghi e chalets sull'altipiano del Laceno.

Fonte: www.palazzotenta39.it



lascia la TUA scia

percorso di partecipazione iniziale propedeutico alla formazione del PUC






Inquadramento urbanistico e territoriale

Grandi aspettative

1976 - seggiovia Rajamagra

Fonte: www.palazzotenta39.it



1971 - Villaggio Laceno



Fonte: Cartoline archivio G. Marino

Anni '70 - la sciovia Serroncelli



Anni '70 - hotel «Al Lago»



lascia la TUA scia

percorso di partecipazione iniziale propedeutico alla formazione del PUC





Inquadramento urbanistico e territoriale

Un presente declinante



AVELLINO TODAY - 3 Maggio 2017

AVELLINOTODAY Sezioni Cronaca Q

Cronaca / Bagnoli Irpino

Laceno, l'ultima risalita in seggiovia il 27 maggio

Fonte: www.avellinotoday.it



Stato attuale dell'ex hotel «4 Camini»

Fonte: www.astalegale.net



lascia la TUA scia

percorso di partecipazione iniziale propedeutico alla formazione del PUC





Inquadramento urbanistico e territoriale

Le due scommesse degli anni '70

La «miamizzazione» di Castel Volturno



Torri Occidentali
del Villaggio Coppola



Ex hotel
«4 Camini»

Fonte: www.palazzotentia39.it

La «saintmorizzazione» di Bagnoli Irpino



lascia la TUA scia

percorso di partecipazione iniziale propedeutico alla formazione del PUC

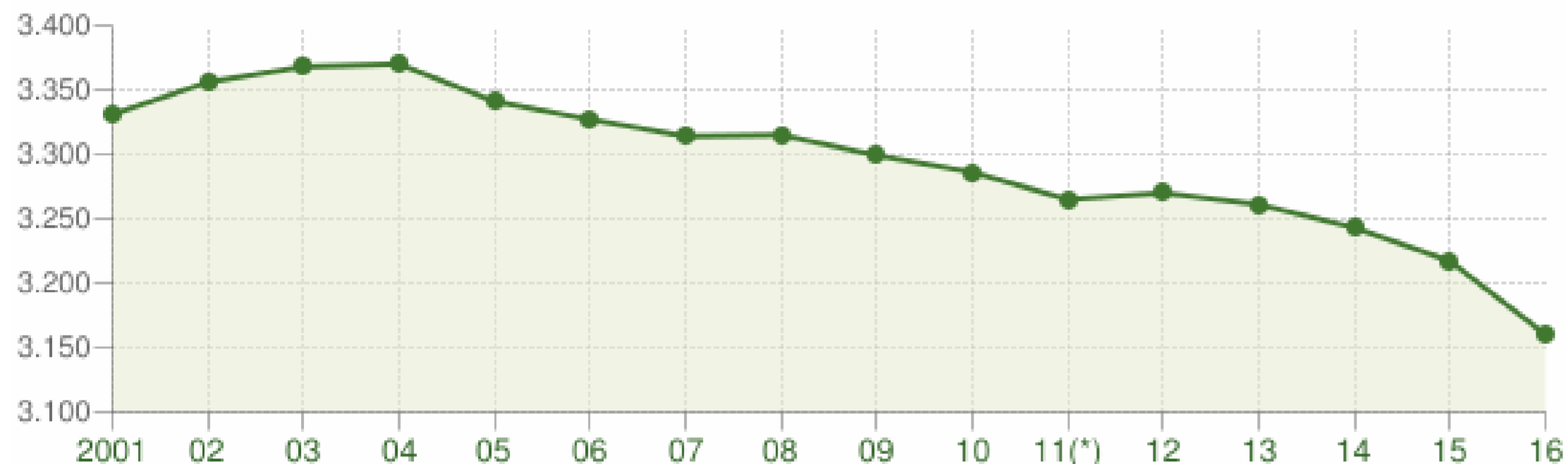




Inquadramento urbanistico e territoriale

Evoluzione demografica

Trend demografico 2001-2016



Andamento della popolazione residente

COMUNE DI BAGNOLI IRPINO (AV) - Dati ISTAT al 31 dicembre di ogni anno - Elaborazione TUTTITALIA.IT

(*) post-censimento

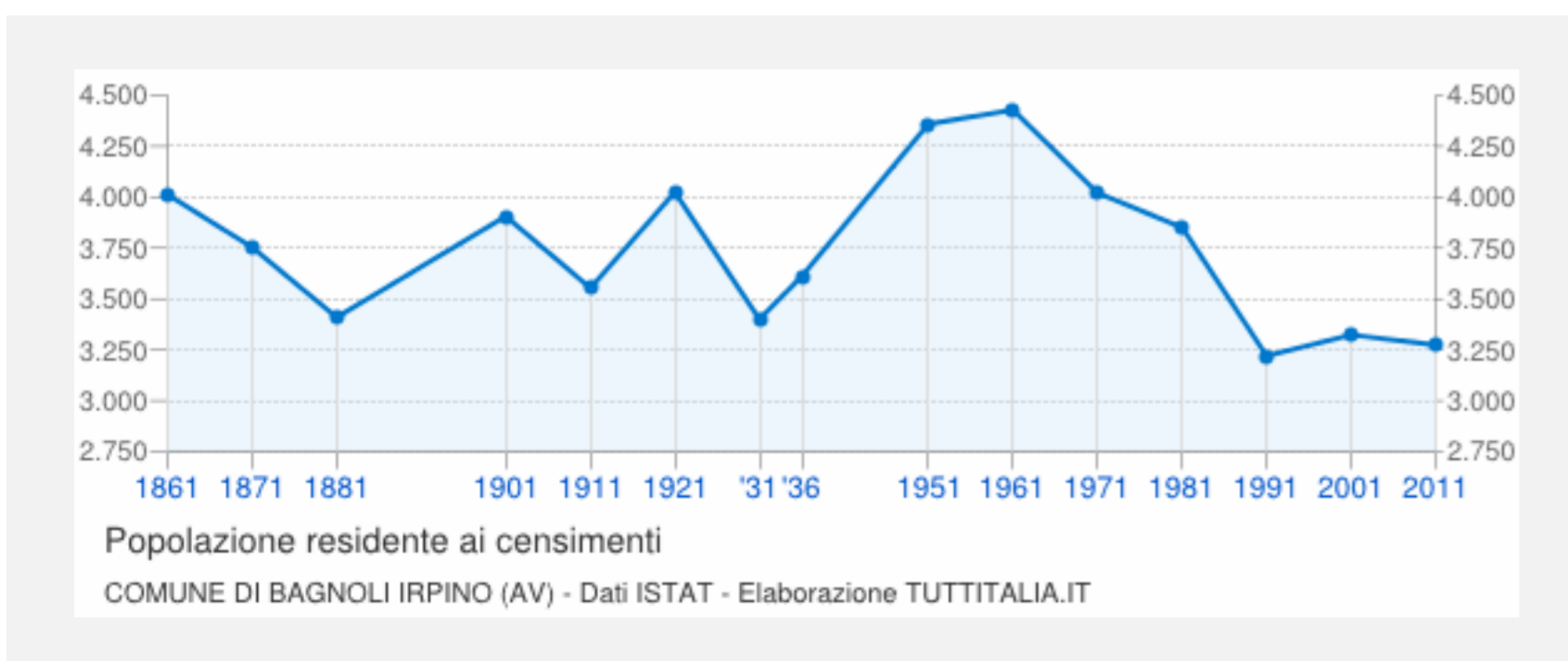
Abitazioni occupate 2015

COMUNE	ABITAZ OCCUP ALMEN 1 RES	ABITAZ OCCUP SOLO NON RES	ABITAZIONI TOTALI
Lioni	2326	1229	3555
Bagnoli Irpino	1362	950	2312
Calabritto	1078	636	1714
Caposele	1223	353	1576
Montella	2805	604	3907
Nusco	1751	490	2477

Fonte: www.gisportal.istat.it

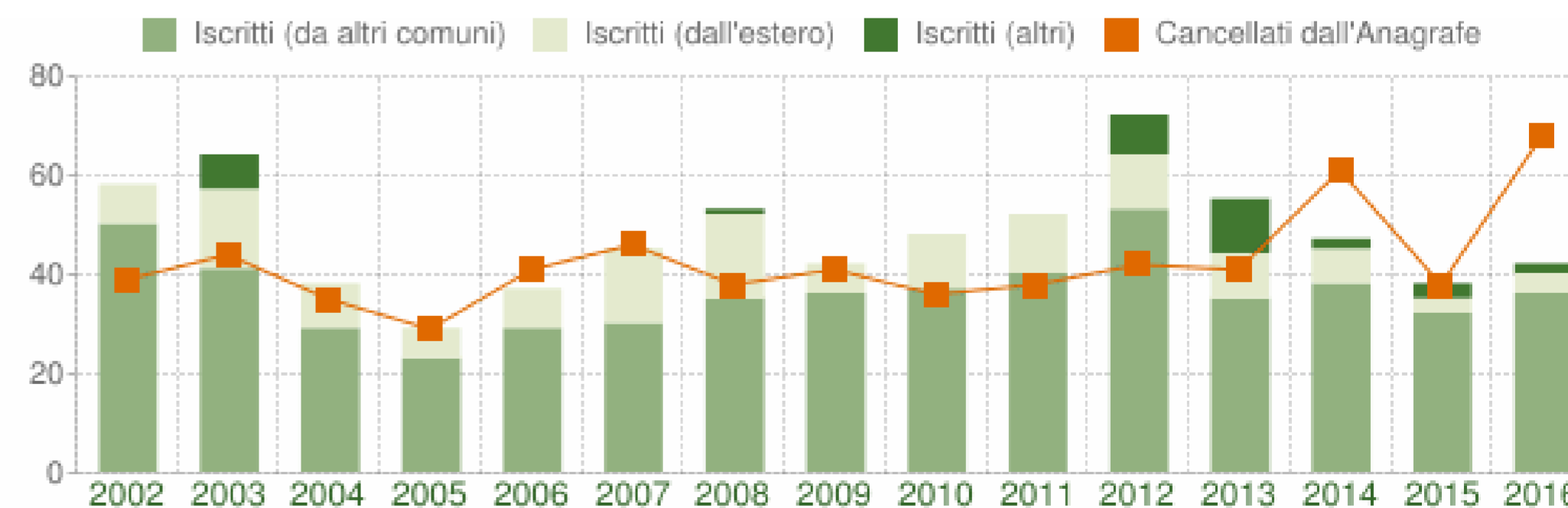
Flusso migratorio 2002-2016

Trend demografico 1861-2011



Popolazione residente ai censimenti

COMUNE DI BAGNOLI IRPINO (AV) - Dati ISTAT - Elaborazione TUTTITALIA.IT



Flusso migratorio della popolazione

COMUNE DI BAGNOLI IRPINO (AV) - Dati ISTAT (bilancio demografico 1 gen-31 dic - Elaborazione TUTTITALIA.IT)



lascia la TUA scia

percorso di partecipazione iniziale propedeutico alla formazione del PUC





Strumentazione urbanistica vigente

Piano regolatore generale

COMUNE DI BAGNOLI IRPINO (AV.)
 Copia conforme all'originale adottato con
 delibera del G.C. n.6 in data 26.1.1985 e
 conservato presso il Comune di Bagnoli
 Irpino.
 Bagnoli Irpino, nov.1986
 IL SEGRETARIO COMUNALE

VISTO: il sindaco

COMITATO TECNICO REGIONALE
 SEZIONE PROVINCIALE
 AVELLINO
 Esaminato nell'adunanza del
 Comitato in data 27/8/1987
 Voto n. 2/82

COMUNE DI BAGNOLI IRPINO
 PROV. DI AVELLINO

PIANO REGOLATORE GENERALE

APPROVATO
 CON DECRETO DEL PRESIDENTE
 DELLA GIUNTA REGIONALE
 n. 12161 in data 1/8/1986

ARCH. PAOLO BRECCI
 ING. FRANCESCO CRUSTIANO
 COLL.ARCH. M. IRENE PASSARO

IL COORDINATORE DEL SERVIZIO
 (Dr. Michele Cimmarotta)

TAV.26 COORDINAMENTO TERRITORIALE
 MAPPA 1:25000

COMUNITA' MONTANA TERMINIO CERVALTO
 - MONTELLA -
 Ufficio Urbanistica L. 1150/42 e L. R. 14/80
 VISTI GLI ATTI, SI APPROVA
 16 NOV. 1990
 IL PRESIDENTE

Adottato con
 Delibera di G.C.
 n.6 del
 26 gennaio
 1985

Approvato con
 decreto del
 Presidente della
 Giunta Regionale
 il 1 Agosto 1986

Approvato dalla Comunità Montana
 «Terminio Cervialto» con decreto
 del 16 Novembre 1990



lascia la TUA scia

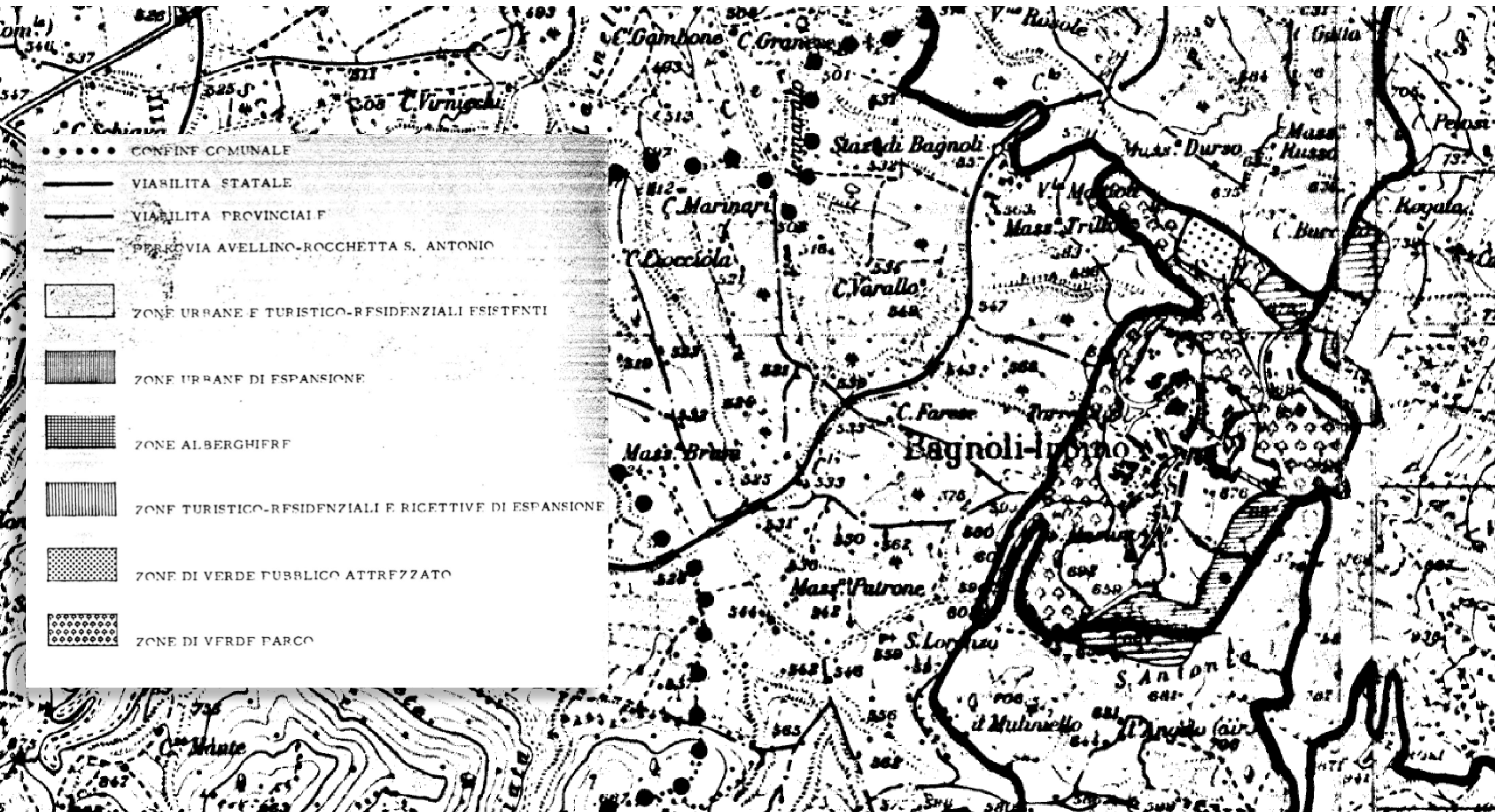
percorso di partecipazione iniziale propedeutico alla formazione del PUC





Strumentazione urbanistica vigente

Piano regolatore generale



lascia la TUA scia

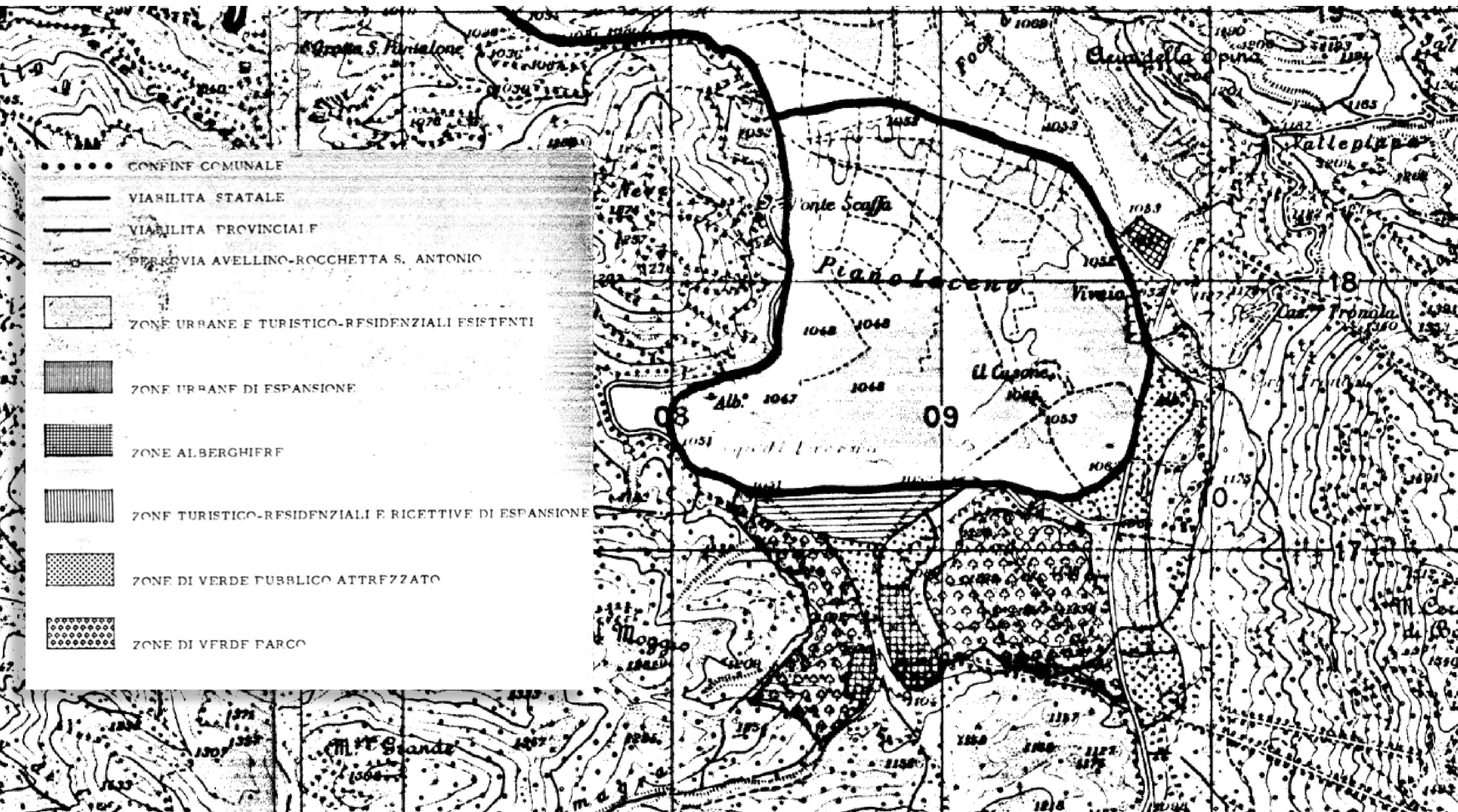
percorso di partecipazione iniziale propedeutico alla formazione del PUC





Strumentazione urbanistica vigente

Piano regolatore generale



lascia la TUA scia

percorso di partecipazione iniziale propedeutico alla formazione del PUC





Strumentazione urbanistica vigente

Area PIP – sede ACCA software



lascia la TUA scia

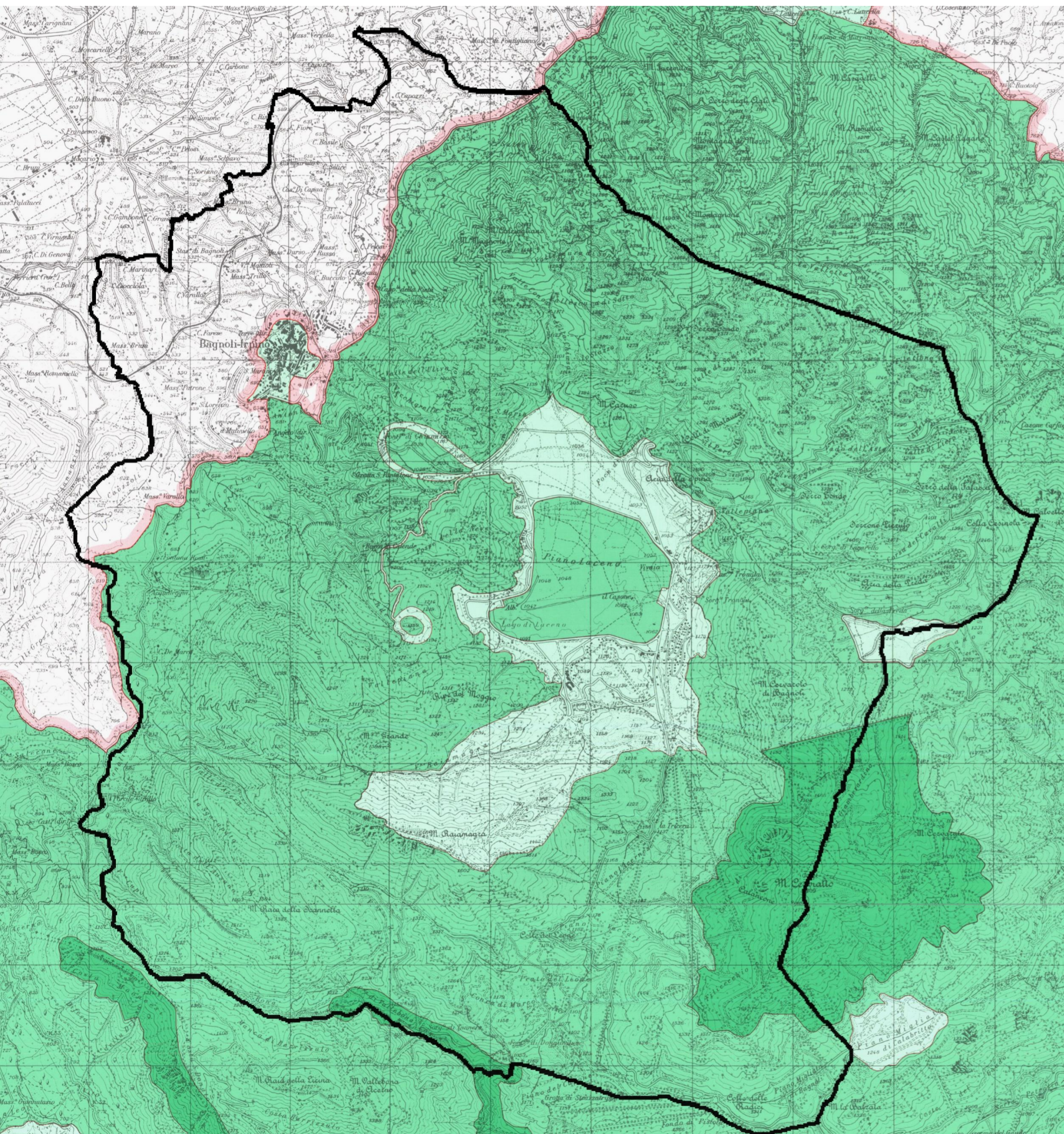
percorso di partecipazione iniziale propedeutico alla formazione del PUC





Pianificazione sovraordinata

«Parco regionale Monti Picentini»



lascia la TUA scia

percorso di partecipazione iniziale propedeutico alla formazione del PUC






Pianificazione sovraordinata – PTP

Piano territoriale paesistico «Terminio Cervialto»

Confini amministrativi



Limiti Provinciali



Limiti Comunali

Zone territoriali



Protezione Integrale



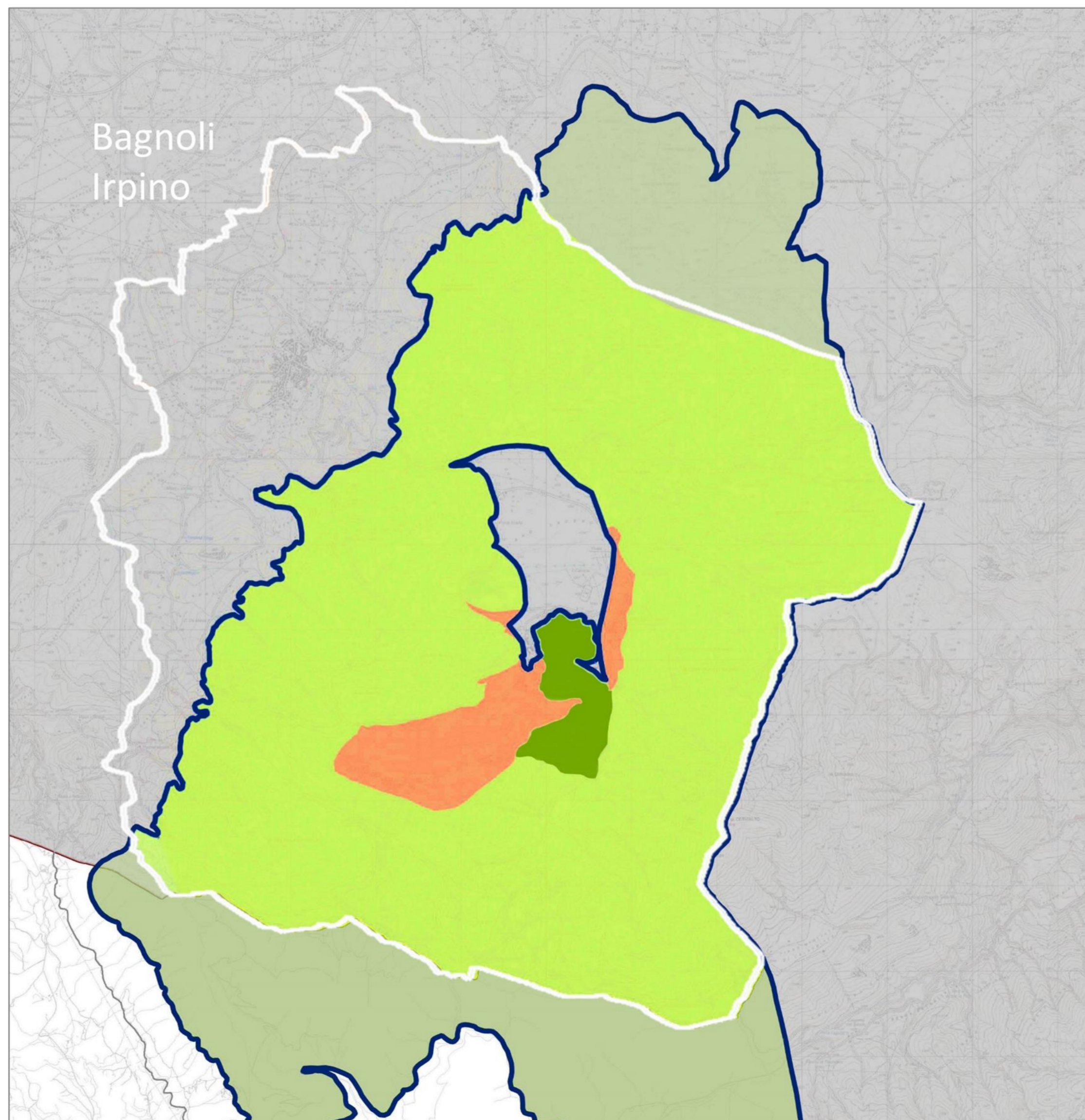
Protezione Integrale con Restauro paesistico-ambientale



Area turistica Lago Laceno

MINISTERO
PER I BENI
CULTURALI E
AMBIENTALI

DECRETO 23
gennaio 1996



lascia la TUA scia

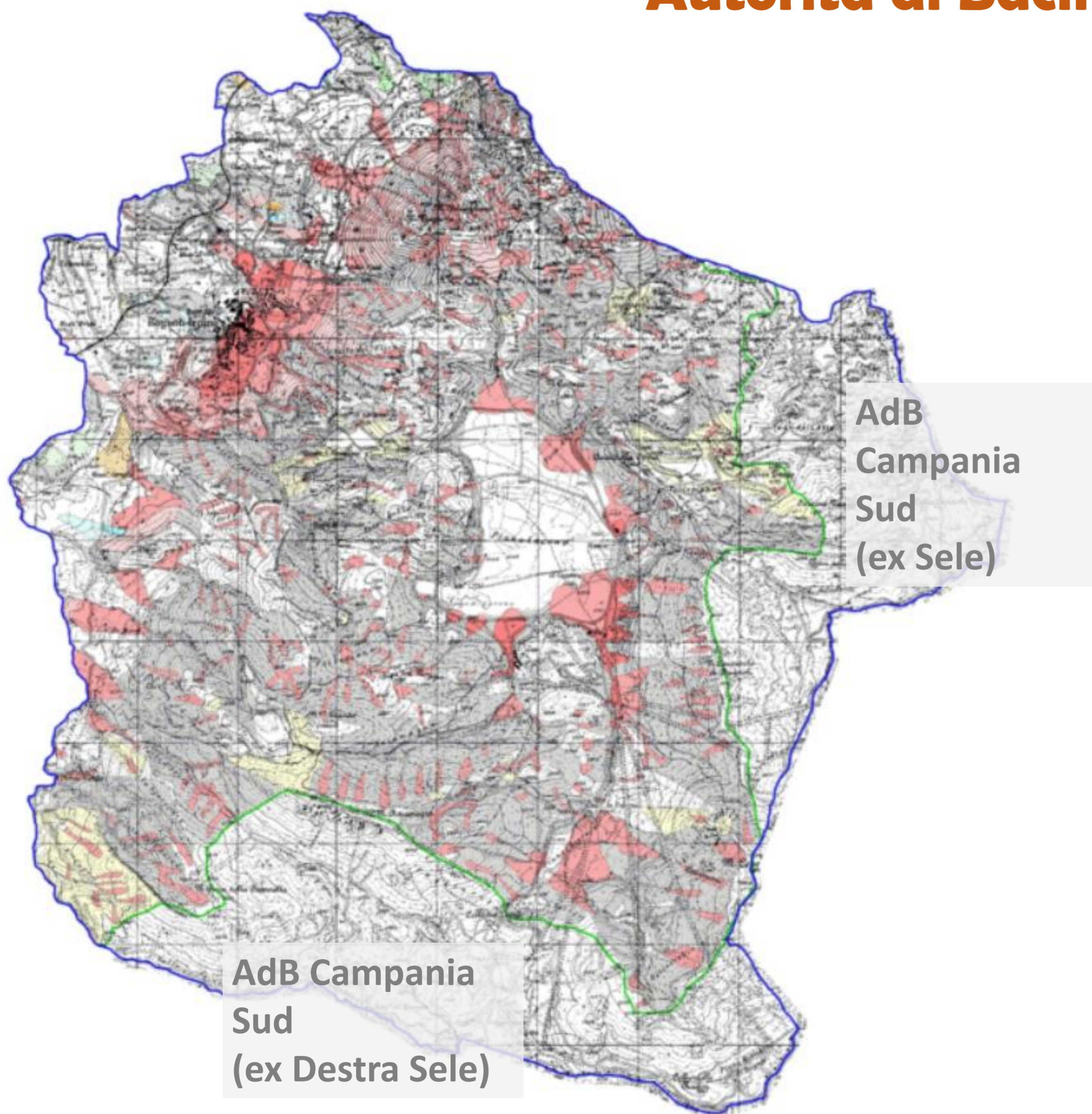
percorso di partecipazione iniziale propedeutico alla formazione del PUC



















Pianificazione sovraordinata – PSAI

Autorità di Bacino Liri-Garigliano e Volturno



Legenda

- 
AREA A RISCHIO MOLTO ELEVATO - R₄
 Nella quale per il livello di rischio presente, sono possibili la perdita di vite umane e lesioni gravi alle persone, danni gravi agli edifici, alle infrastrutture e al patrimonio ambientale, la distruzione di attività socio-economiche.
 (* Aree a rischio molto elevato ricadenti in zone a Parco)
- 
AREA A RISCHIO ELEVATO - R₃
 Nella quale per il livello di rischio presente, sono possibili problemi per l'incolumità delle persone, danni funzionali agli edifici e alle infrastrutture con conseguente inagibilità degli stessi, la interruzione di funzionalità delle attività socio-economiche e danni rilevanti al patrimonio ambientale.
- 
AREA A RISCHIO MEDIO - R₂
 Nella quale per il livello di rischio presente sono possibili danni minori agli edifici, alle infrastrutture e al patrimonio ambientale che non pregiudicano l'incolumità delle persone, l'agibilità degli edifici e la funzionalità delle attività economiche.
- 
AREA A RISCHIO MODERATO - R₁
 Nella quale per il livello di rischio presente i danni sociali, economici e al patrimonio ambientale sono marginali.
- 
AREA DI ALTA ATTENZIONE - A₄
 Area non urbanizzata, potenzialmente interessata da fenomeni di innesco, transito ed invasione di frana a massima intensità attesa alta.
- 
AREA DI MEDIO - ALTA ATTENZIONE - A₃
 Area non urbanizzata, ricadente all'interno di una frana attiva a massima intensità attesa media o di una frana quiescente della medesima intensità in un'area classificata ad alto grado di sismicità.
- 
AREA DI MEDIA ATTENZIONE - A₂
 Area non urbanizzata, ricadente all'interno di una frana quiescente, a massima intensità attesa media.
- 
AREA DI MODERATA ATTENZIONE - A₁
 Area non urbanizzata, ricadente all'interno di una frana a massima intensità attesa bassa.
- 
AREA A RISCHIO POTENZIALMENTE ALTO - RP_a
 Area nella quale il livello di rischio, potenzialmente alto, può essere definito solo a seguito di indagini e studi a scala di maggior dettaglio.
- 
AREA DI ATTENZIONE POTENZIALMENTE ALTA - A P_a
 Area non urbanizzata, nella quale il livello di attenzione, potenzialmente alto, può essere definito solo a seguito di indagini e studi a scala di maggiore dettaglio.
- 
AREA A RISCHIO POTENZIALMENTE BASSO R P_b
 Area nella quale l'esclusione di un qualsiasi livello di rischio, potenzialmente basso, è subordinata allo svolgimento di indagini e studi a scala di maggior dettaglio.
- 
AREA DI ATTENZIONE POTENZIALMENTE BASSA A P_b
 Area nella quale l'esclusione di un qualsiasi livello di attenzione, potenzialmente basso, è subordinata allo svolgimento di indagini e studi a scala di maggior dettaglio.
- 
 Area di possibile ampliamento dei fenomeni franosi cartografati all'interno, ovvero di fenomeni di primo distacco, per la quale si rimanda al D.M. LL.PP. 11/3/88 - C₁
N.B. Nelle aree a rischio delle frane, quando non è indicato l'ambito cartografico, si riferisce, dove è possibile, all'incremento delle frane, estese fino alle speranze principali e secondarie, già riportate nella carta geomorfologica.
- 
 Area di versante nella quale non è stato riconosciuto un livello di rischio o di attenzione significativo (applicazione D.M. LL.PP 11/3/88) - C₂



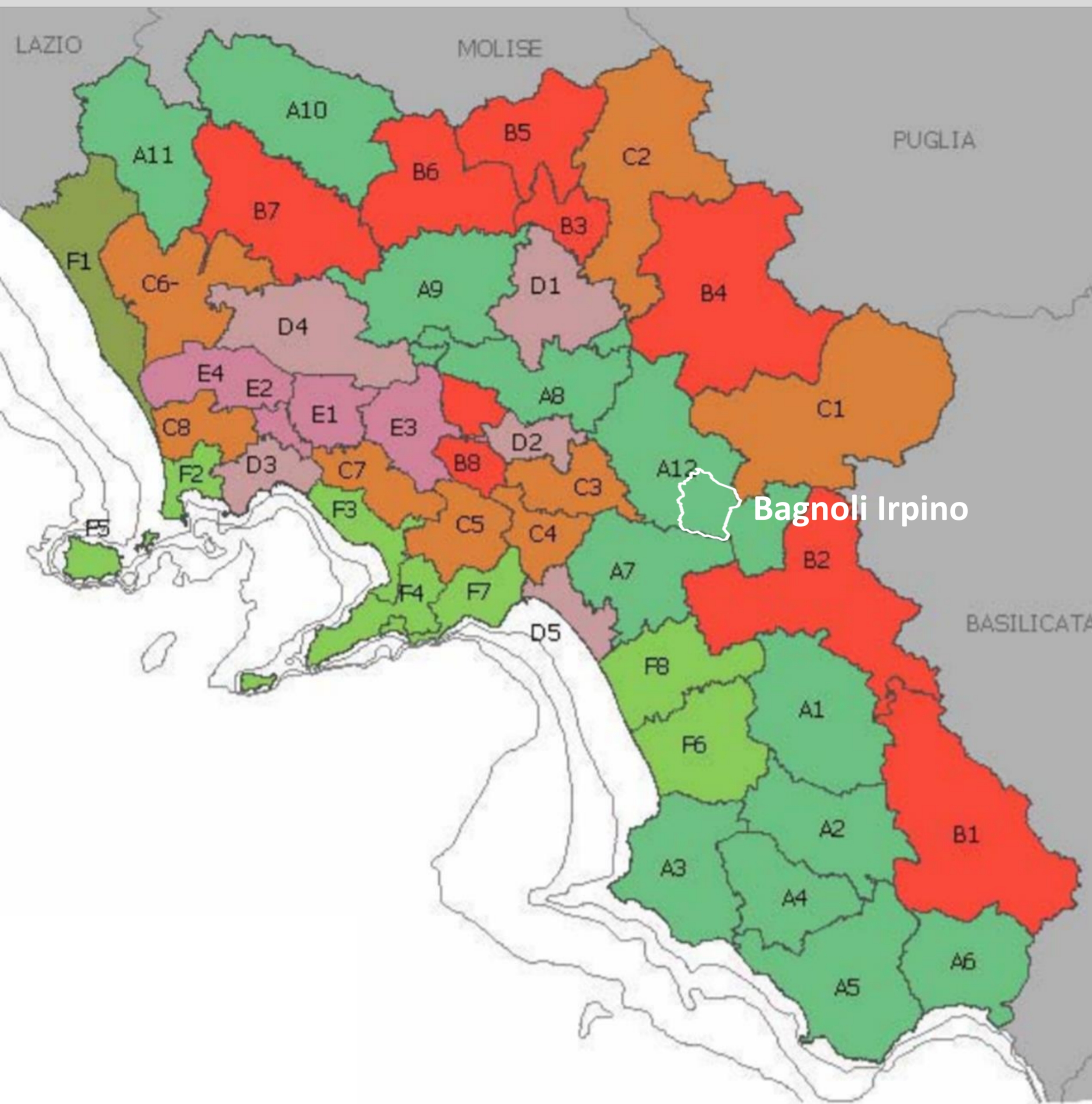
lascia la TUA scia

percorso di partecipazione iniziale propedeutico alla formazione del PUC





Pianificazione sovraordinata – PTR Campania



Sistemi territoriali dominanti

STS DOMINANTI

-  **NATURALISTICA**
-  PAESISTICO-AMBIENTALE
-  PAESISTICO-CULTURALE-AMBIENTALE
-  RURALE-CULTURALE
-  RURALE-MANIFATTURIERA
-  URBANA
-  URBANO-INDUSTRIALE



lascia la TUA scia

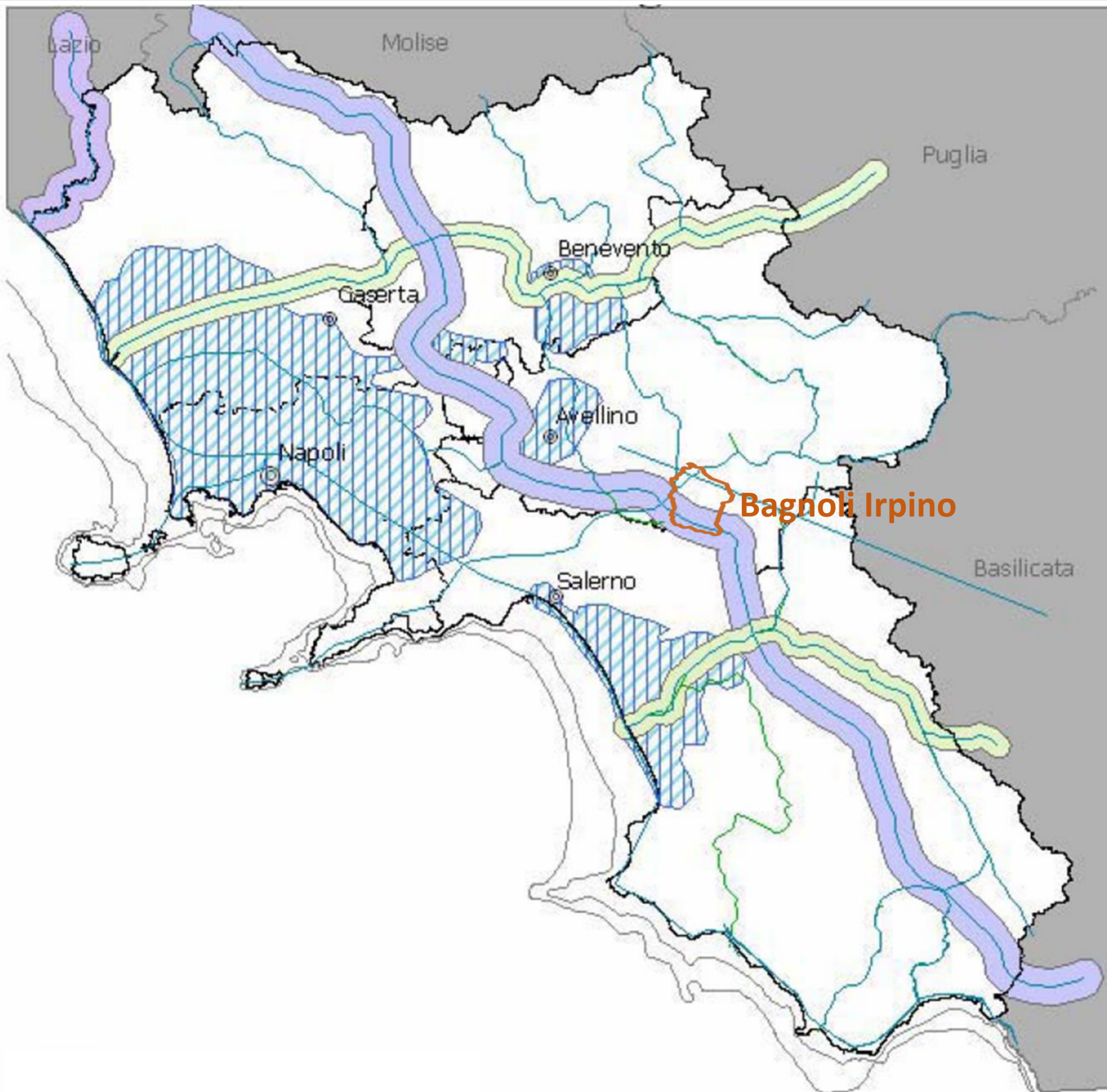
percorso di partecipazione iniziale propedeutico alla formazione del PUC











Pianificazione sovraordinata – PTR Campania

Rete ecologica



-  Aree di massima frammentazione e ecosistemica
-  Corridoio Appenninico principale 
-  Corridoi regionali trasversali
-  Corridoio costiero Tirrenico
-  Corridoi regionali da potenziare



lascia la TUA scia

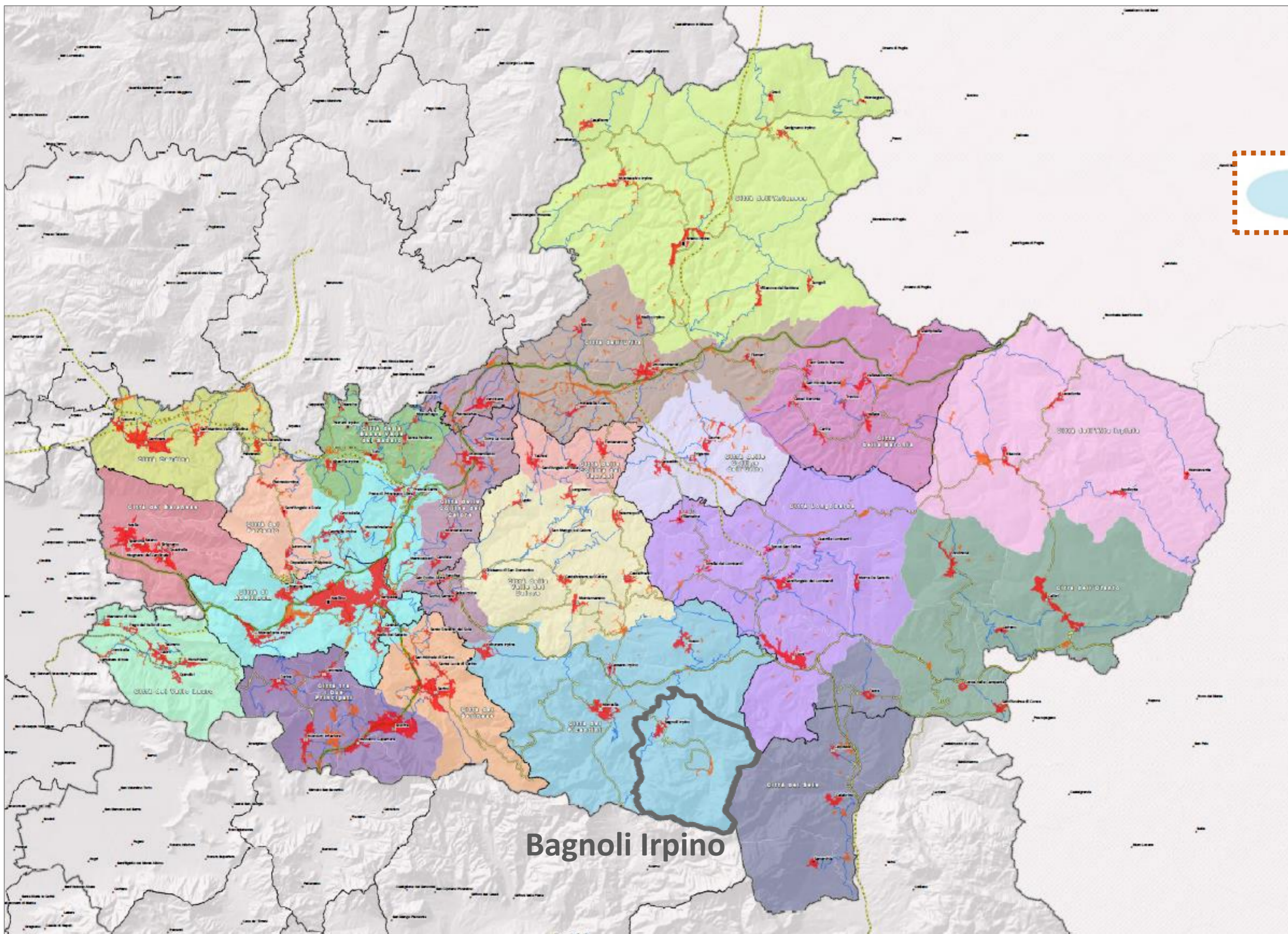
percorso di partecipazione iniziale propedeutico alla formazione del PUC





Pianificazione sovraordinata – PTCP Avellino

Sistemi di città



Sistemi di Città Osservati

- Città Caudina
- Città Longobarda



- Città dei Picentini
- Città del Partenio
- Città del Sele
- Città del Serinese
- Città del Vallo Lauro
- Città dell'Alta Irpinia
- Città dell'Arianese
- Città dell'Ofanto
- Città dell'Ufita
- Città della Baronia
- Città della Bassa Valle del Sabato
- Città della Valle del Calore
- Città delle Colline del Calore
- Città delle Colline del Taurasi
- Città di Abellinum
- Città tra i Due Principati



lascia la TUA scia

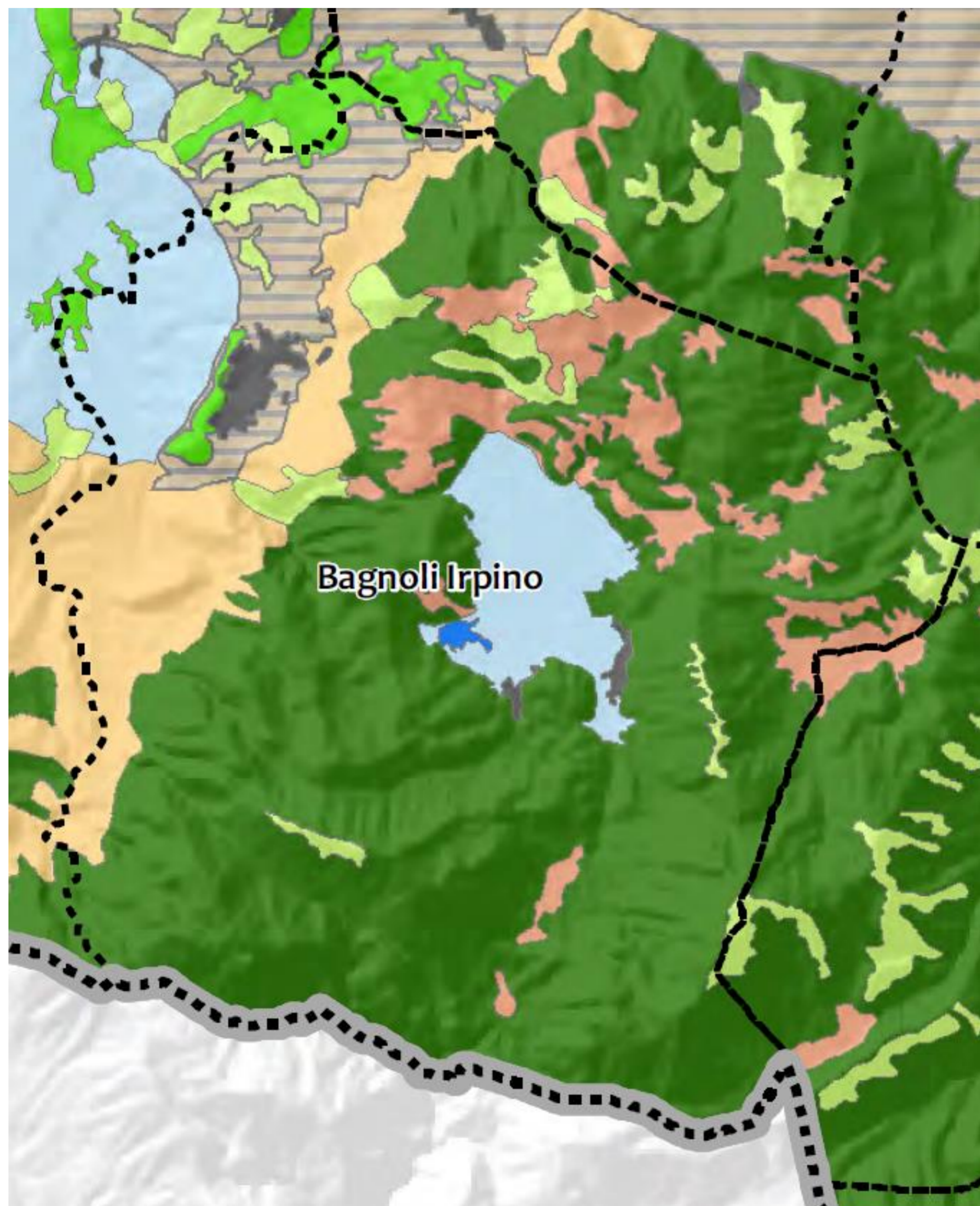
percorso di partecipazione iniziale propedeutico alla formazione del PUC






Pianificazione sovraordinata – PTCP Avellino

Aree agricole e forestali di interesse strategico



Confini amministrativi










Limiti Provinciali



Limiti Comunali

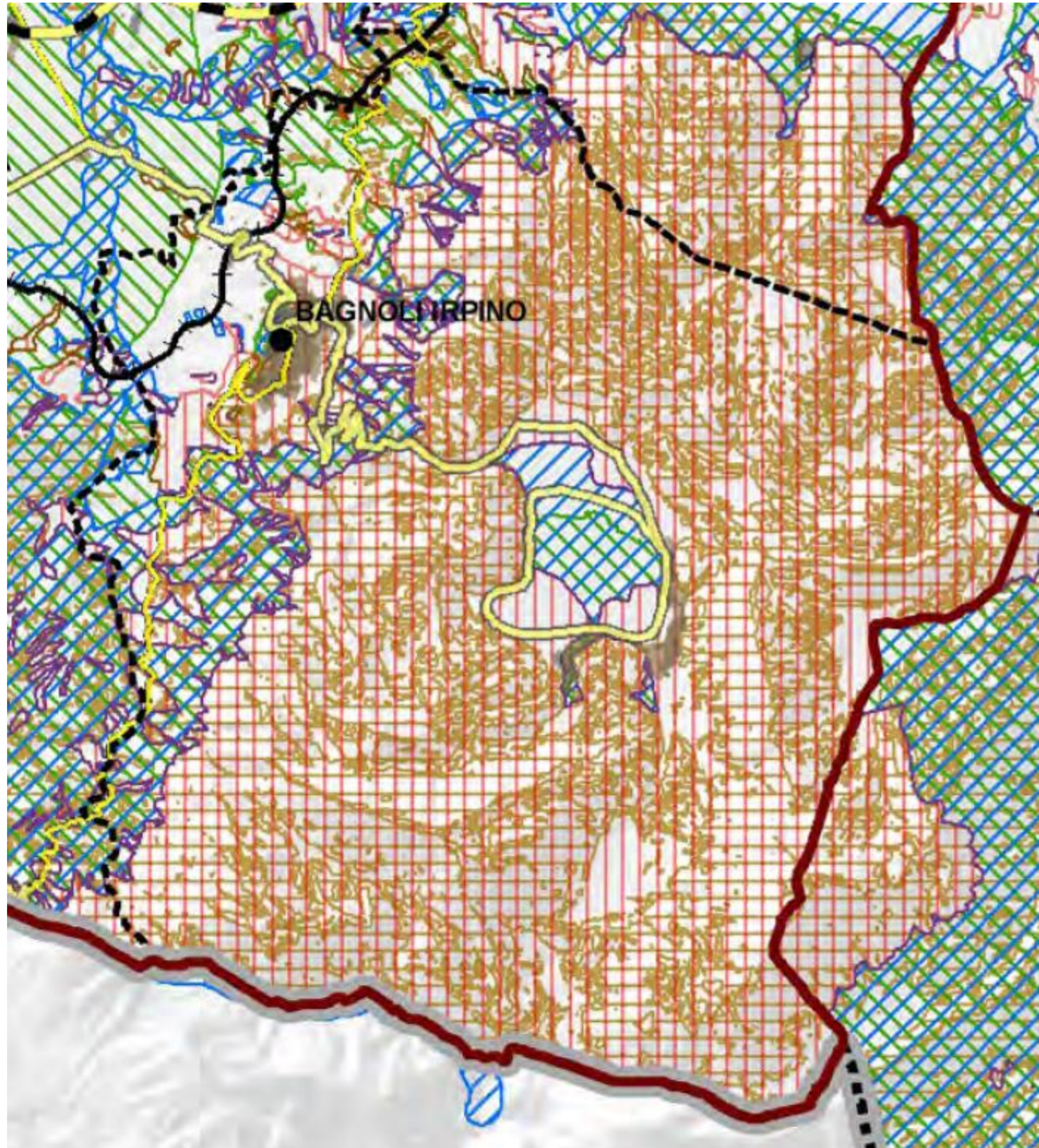
Aree agricole e forestali di interesse strategico

-  1 Fondovalli e conche da pianeggianti e subpianeggianti
-  5 Paesaggi delle altre coltivazioni arboree di qualità (Nocciole, Castagneti da Frutto, Melannurca Campana, altre produzioni oleicole)
-  10 Aree agricole inserite in contesti forestali, significativi ai fini del mantenimento dei caratteri di biodiversità
-  11 Aree forestali di interesse strategico sottoposte a tutela ambientale (Aree natura 2000, aree naturali protette, foreste demaniali)
-  12 Altre aree forestali
-  13 Altre aree naturali e seminaturali
-  14 Corsi e corpi d'acqua



Pianificazione sovraordinata – PTCP Avellino

Gradi di trasformabilità del territorio



Confini Amministrativi

- Città dei Picentini
- Limiti Provinciali
- Limiti Comunali
- Centro Comunale

Sistema Stradale

Rete Stradale Esistente

- Rete Esistente - Principali di tipo autostradale (A-RA)
- Rete Esistente - Principali (SS-SR)
- Rete Esistente - Secondarie (SP)

Rete stradale di Progetto

- Rete di Progetto - Principale
- Rete di Progetto - Secondaria

Sistema Ferroviario

- Rete Ferroviaria Esistente
- Rete Ferroviaria di Progetto

Sistema Insediativo

- Località Abitate (dato ISTAT 2001)
- Ambiente urbanizzato e sup. artificiali (da: CUAS 2009 mod.)

Trasformabilità

- 1 Aree non trasformabili
- 2 Aree a trasformabilità condizionata da nulla osta
- 3 Aree a trasformabilità orientata allo svilup. agro amb.
- 4 Aree con pendenza >20%



lascia la TUA scia

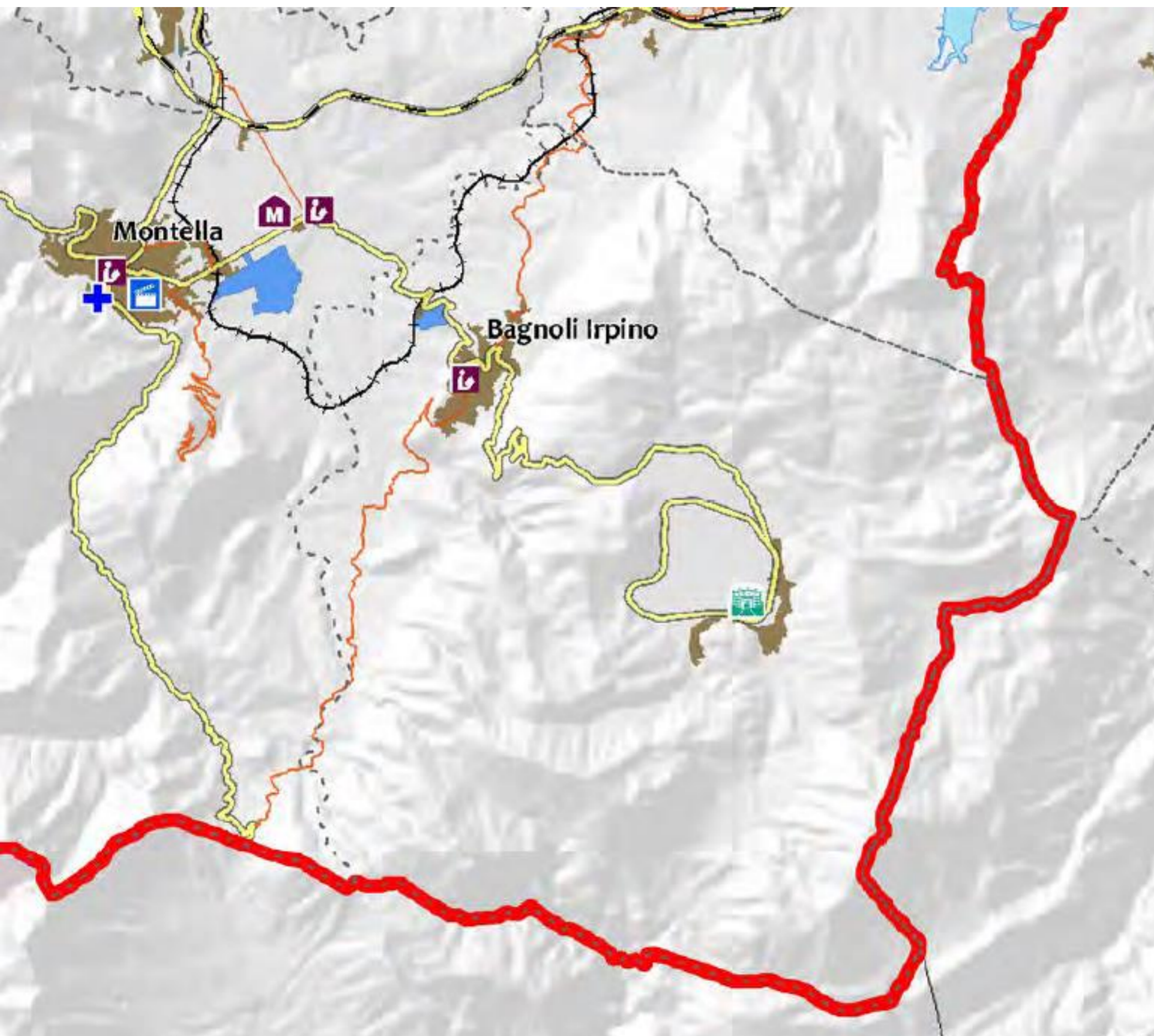
percorso di partecipazione iniziale propedeutico alla formazione del PUC





Pianificazione sovraordinata – PTCP Avellino

Armatura urbana



Sistema Stradale

- Rete Esistente - Principali (SS-SR)
- Rete Esistente - Secondarie (SP)
- Rete di Progetto - Principale

Sistema Ferroviario

- Rete Ferroviaria Esistente

Attrezzature Esistenti

- Biblioteche
- Grandi centri sportivi
- Musei

Sistema Insediativo

- Località Abitate (dato ISTAT 2001)
- Limiti Comunali
- Limite Sistema Città dei Picentini

Sistema Produttivo

- Aree Produttive (P.I.P.) attuate o in corso di realizzazione



lascia la TUA scia

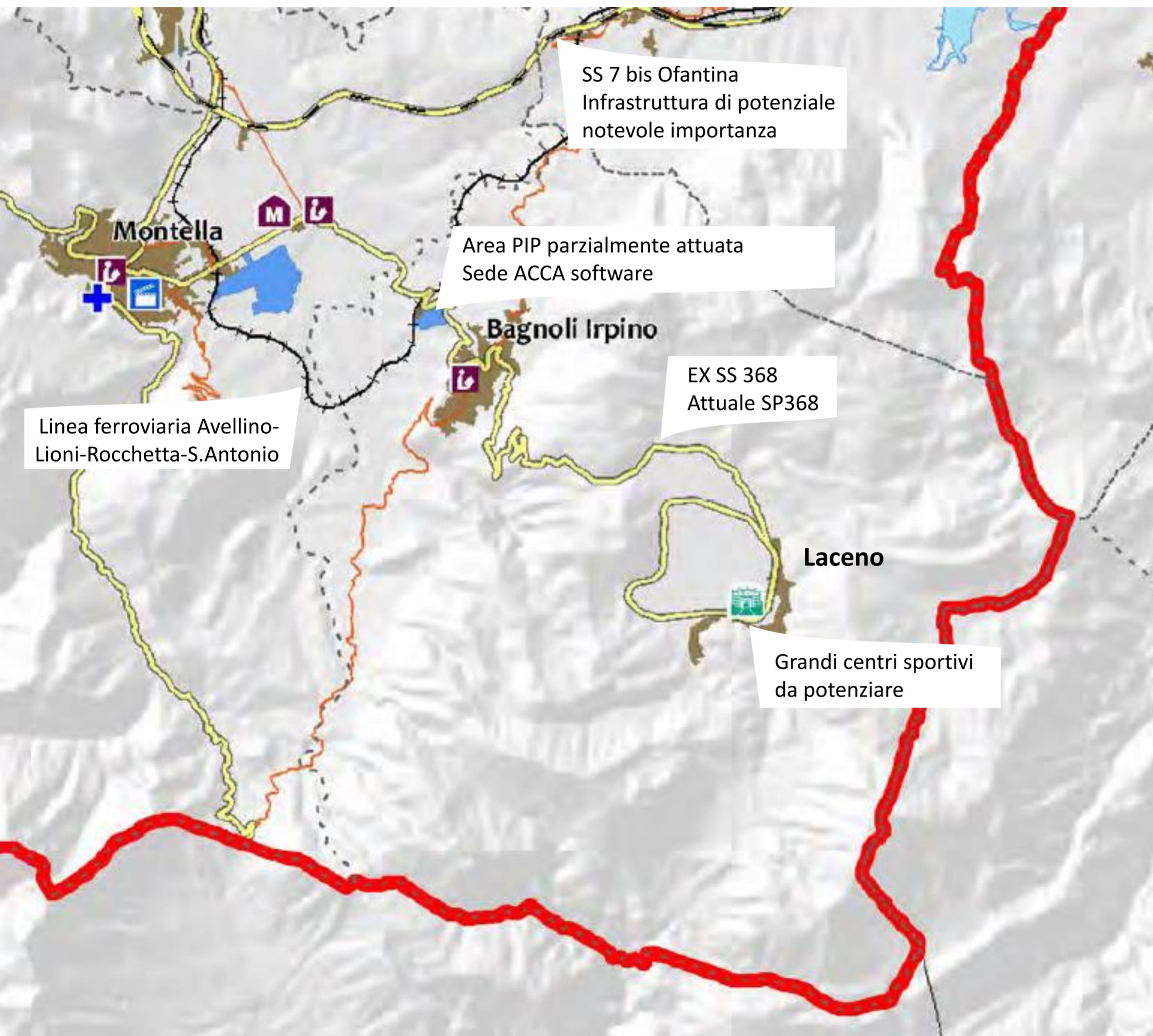
percorso di partecipazione iniziale propedeutico alla formazione del PUC





Pianificazione sovraordinata – PTCP Avellino

Armatura urbana



Sistema Stradale

- Rete Esistente - Principali (SS-SR)
- Rete Esistente - Secondarie (SP)
- Rete di Progetto - Principale

Sistema Ferroviario

- Rete Ferroviaria Esistente

Attrezzature Esistenti

- Biblioteche
- Grandi centri sportivi
- Musei

Sistema Insediativo

- Località Abitate (dato ISTAT 2001)
- Limiti Comunali
- Limite Sistema Città dei Picentini

Sistema Produttivo

- Aree Produttive (P.I.P.) attuate o in corso di realizzazione



lascia la TUA scia

percorso di partecipazione iniziale propedeutico alla formazione del PUC





Questioni aperte



Nel 1400 l'umanista Giano Anisio, ospite dei conti Cavaniglia, definì Bagnoli Irpino «domus deorum»

Fonte: Touring Club italiano (2002): *Napoli e la Campania: Capri, la Reggia di Caserta, Pompei, Amalfi, Paestum*. Touring Editore, Milano



lascia la TUA scia

percorso di partecipazione iniziale propedeutico alla formazione del PUC





Questioni aperte

Patrimonio storico-artistico



Collegiata S. Maria Assunta



Castello longobardo



Castello Cavaniglia

Chiesa S. Margherita



Panoramica del centro storico



fontana del Gavitone



Complesso monumentale di S. Domenico



lascia la TUA scia

percorso di partecipazione iniziale propedeutico alla formazione del PUC






Questioni aperte

Patrimonio storico-artistico

- Potenziare le attività ricettive e commerciali
 - Frenare lo spopolamento
 - Curare il paesaggio costruito
 - Incentivare il trasporto pubblico
- Creare e salvaguardare gli spazi pubblici
 - Recuperare le emergenze architettoniche





Questioni aperte

«**questione Laceno**»





Questioni aperte

«questione Laceno»

- Potenziare l'offerta turistica
- Rifacimento della stazione sciistica
- Promuovere sport invernali ma non solo
- Salvaguardare e riqualificare l'area del lago
- Valorizzare Villaggio Laceno



lascia la TUA scia

percorso di partecipazione iniziale propedeutico alla formazione del PUC






Questioni aperte

Patrimonio naturalistico



Grotte del Caliendo



Fiumara di Tannera



lascia la TUA scia

percorso di partecipazione iniziale propedeutico alla formazione del PUC





Questioni aperte

Patrimonio naturalistico

- Salvaguardare il paesaggio
- Promuovere percorsi escursionistici
- Potenziare le strutture ricettive (agriturismi,...)
- Incentivare il turismo lento: trekking, biking & walking
- Valorizzare i sentieri esistenti



lascia la TUA scia

percorso di partecipazione iniziale propedeutico alla formazione del PUC





Questioni aperte

Patrimonio dei sapori

il Tartufo in Italia

Borgofranco sul Po

Alba

Millesimo

**Bondeno - Calestano - Camugnano - Castel di Casio
Mesola - Montefiorino - Sant'Agostino - Valsomoggia - Viano**

**Acqualagna - Amandola - Apecchio - Roccafluvione
Sant'Agata Feltria - Sant'Angelo in Vado**

**Arcidosso - Castell'Azzara - Montaione
Montespertoli - Palaia - San Giovanni d'Asso - San Miniato**

Archi - Celano - Chieti - Quadri - Torrebruna

Campello sul Clitunno - Cascia - Città di Castello

**Macchiagodena
San Pietro Avellana**

**Fabro - Gubbio - Norcia - Pietralunga
Scheggino - Valtopina**

**Ascrea - Leonessa
Carpineto Romano
Campoli Apennino**

**Bagnoli Irpino - Ceppaloni
Colliano - Parco del Matese**

Associazione Nazionale Città del Tartufo

Sede Operativa e presidenza:
Comune di San Giovanni d'Asso Piazza Gramsci, 1
53020 San Giovanni d'Asso (Siena)
0577.101, 0577.803203, info@cittadeltartufo.com

Sede legale:
Piazza Risorgimento 1 12051 Alba (Cn)
017.3292241 017.3292301
Per informazioni: www.cittadeltartufo.com



lascia la TUA scia

percorso di partecipazione iniziale propedeutico alla formazione del PUC





Questioni aperte

Patrimonio dei sapori



Pecorino bagnolese



Castagna di Montella IGP



lascia la TUA scia

percorso di partecipazione iniziale propedeutico alla formazione del PUC





Questioni aperte

Patrimonio dei sapori



- Creare sinergie con le «città del tartufo»



- Valorizzare i brand territoriali

- Potenziare le attività di vendita dei prodotti



- Incentivare il turismo esperienziale

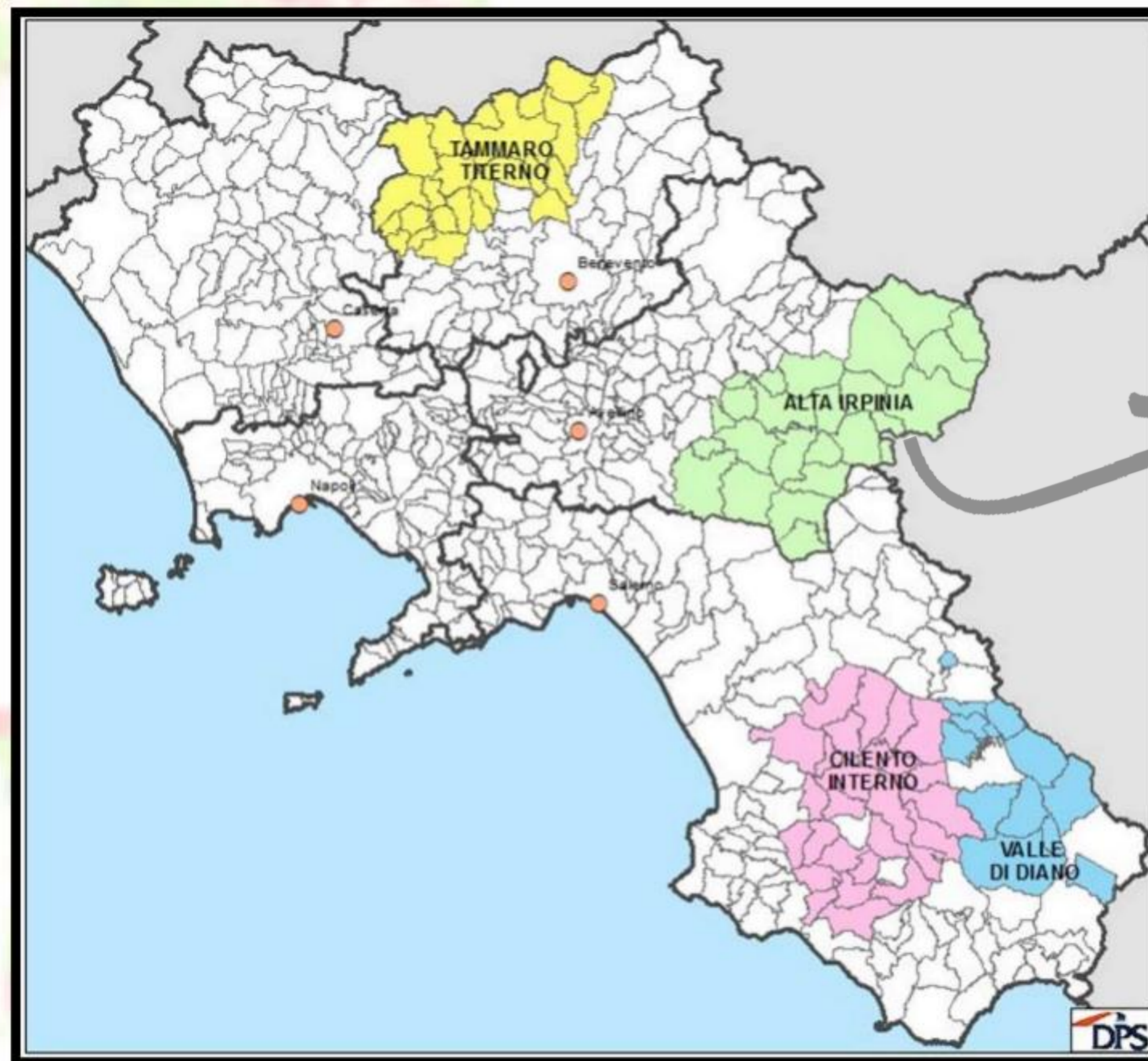


Questioni aperte

Regione Campania

Aree Interne

Strategia nazionale «Aree interne»



Area 3: Alta Irpinia

(Comuni: Andretta, Aquilonia, **Bagnoli Irpino**, Bisaccia, Cairano, Calabritto, Calitri, Caposele, Cassano Irpino, Castelfranci, Conza della Campania, Guardia Lombardi, Lacedonia, Lioni, Montella, Monteverde, Morra De Sanctis, Nusco, Rocca San Felice, Sant'Andrea di Conza, Sant'Angelo dei Lombardi, Senerchia, Teora, Torella dei Lombardi, Villamaina)



lascia la TUA scia

percorso di partecipazione iniziale propedeutico alla formazione del PUC





Questioni aperte

Strategia nazionale «Aree interne»



- Integrazione dell'offerta turistica locale, puntando su alcuni attrattori principali quali il complesso turistico montano del Laceno
- Valorizzazione del complesso turistico montano dell'Altopiano del Laceno attraverso il miglioramento dell'accessibilità



lascia la TUA scia

percorso di partecipazione iniziale propedeutico alla formazione del PUC





Questioni aperte

Proposta di legge «Ferrovie turistiche»

Ferrovie turistiche, il Senato ha approvato la legge


Ministro Delrio: 'cura del ferro anche nel turismo'. Ministro Franceschini: 'il turismo sostenibile è il futuro dell'Italia'

07/08/2017 - La legge individua già alcune tratte ferroviarie ad uso turistico:

- a) Sulmona-Castel di Sangro;
- b) Cosenza-San Giovanni in Fiore;

c) Avellino-Lioni-Rocchetta Sant'Antonio;

- d) Sacile-Gemona;
- e) Palazzolo-Paratico;
- f) Castel di Sangro-Carpinone;
- g) Ceva-Ormea;
- h) Mandas-Arbatax;
- i) Isili-Sorgono;
- l) Sassari-Palau Marina
- m) Macomer-Bosa;
- n) Alcantara-Randazzo;
- o) Castelvetro-Porto Palo di Menfi;
- p) Agrigento Bassa-Porto Empedocle;
- q) Noto-Pachino;
- r) Asciano-Monte Antico;
- s) Civitavecchia-Capranica-Orte;
- t) Fano-Urbino.



lascia la TUA scia

percorso di partecipazione iniziale propedeutico alla formazione del PUC





Partecipa al PUC!



ASCOLTO



lascia la TUA scia

percorso di partecipazione iniziale propedeutico alla formazione del PUC

